

# COMUNE DI BAREGGIO

PROVINCIA DI MILANO

STUDIO GEOLOGICO AI SENSI DELLA L.R. 41/97  
E DELLA D.G.R. N. 7/6645 DEL 29.10.2001

## SCHEDE POZZI

LUGLIO 2003



**GeoStudio**

Studio di consulenza geologica ed ambientale

**GeoStudio** di Cameron Dott. Enrico

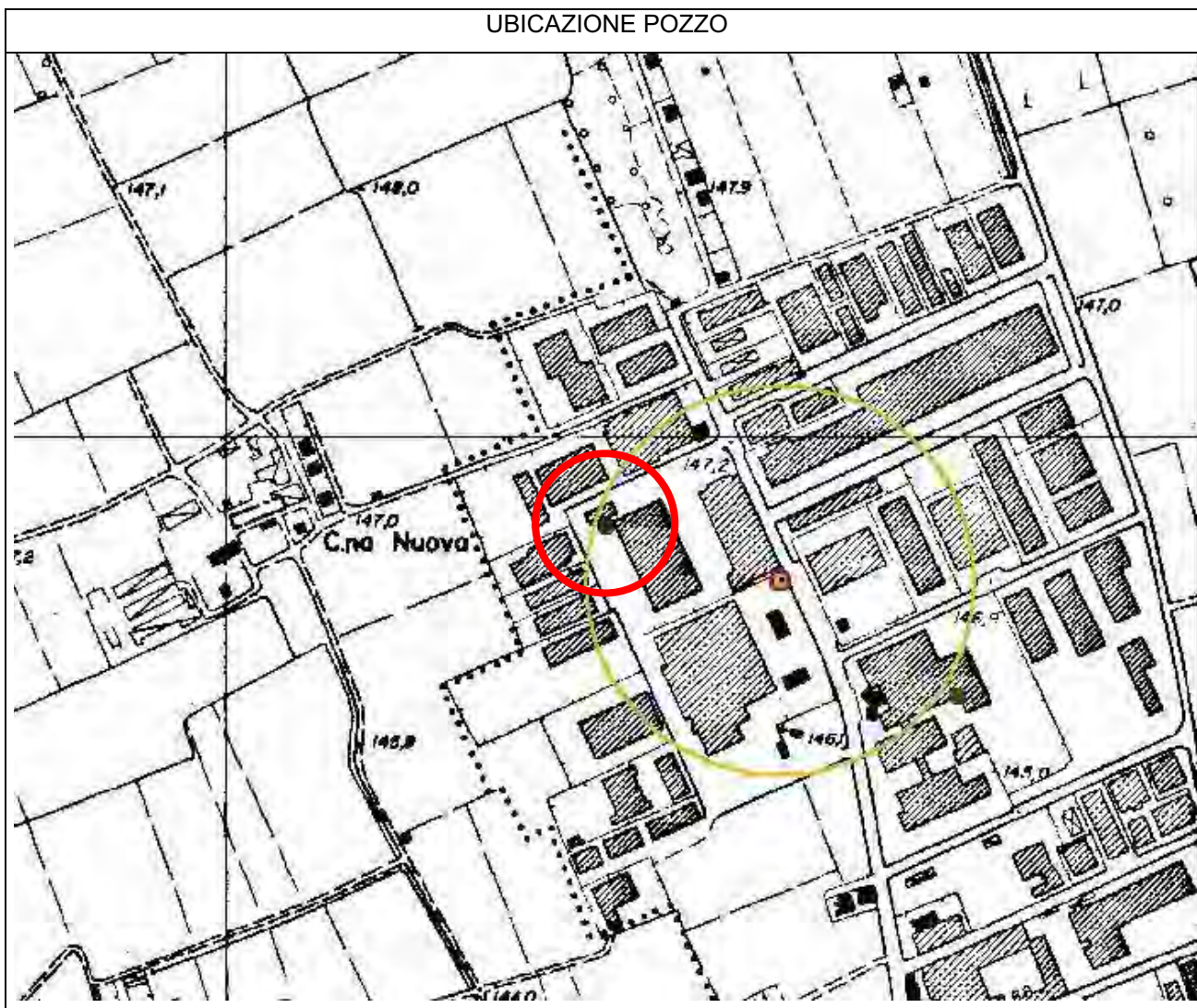
Studio associato di consulenza geologica e ambientale

P.zza S. Antonio, 15 - 23017 Morbegno (SO) - Tel./Fax: (0342) 615987

## 1 - DATI IDENTIFICATIVI

<b>N° di riferimento e denominazione</b>	0150120011 (SIF) PR1 (Censimento)	
<b>Località</b>		
<b>Comune</b>	Bareggio	
<b>Provincia</b>	Milano	
<b>Sezione CTR</b>		
<b>Coordinate chilometriche Gauss Boaga (da CTR)</b>	<b>Latitudine</b>	5037907
	<b>Longitudine</b>	1499390
<b>Quote (m s.l.m.)</b>		
<b>Profondità (m da p.c.)</b>		

### UBICAZIONE POZZO



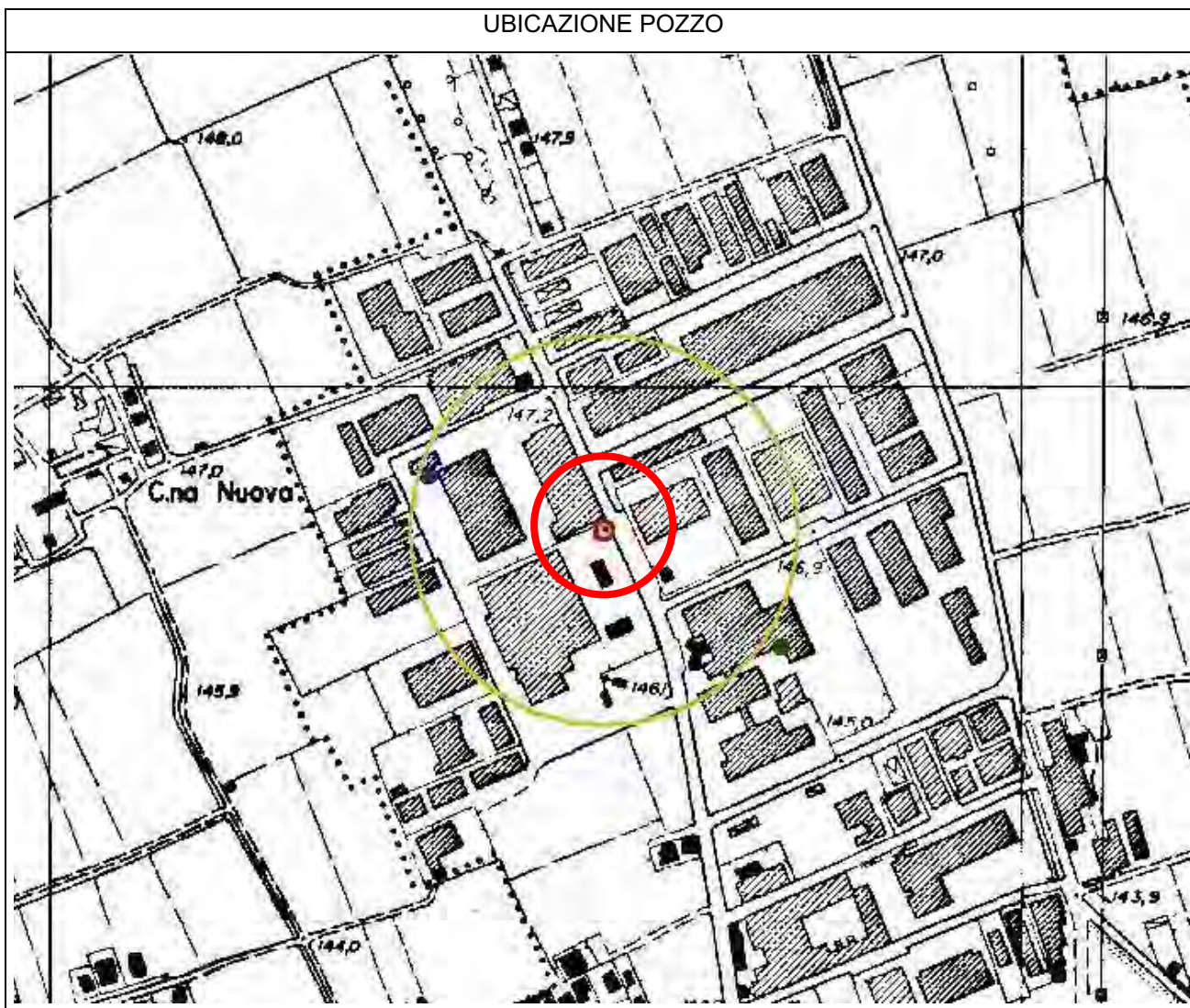
## 2 - DATI CARATTERISTICI DELL'OPERA

<b>Proprietario</b>	CEDIT SPA - DE VECCHI
<b>Ditta esecutrice</b>	
<b>Anno</b>	
<b>Stato</b>	
<b>Attivo</b>	
<b>Disuso</b>	
<b>Cementato</b>	X
<b>Altro</b>	
<b>Tipologia utilizzo</b>	
<b>Portata estratta</b>	

## 1 - DATI IDENTIFICATIVI

<b>N° di riferimento e denominazione</b>	0150120004 (SIF) CAP1 (Censimento)	
<b>Località</b>		
<b>Comune</b>	Bareggio	
<b>Provincia</b>	Milano	
<b>Sezione CTR</b>		
<b>Coordinate chilometriche Gauss Boaga (da CTR)</b>	<b>Latitudine</b>	5037851
	<b>Longitudine</b>	1499570
<b>Quote (m s.l.m.)</b>		
<b>Profondità (m da p.c.)</b>		

### UBICAZIONE POZZO



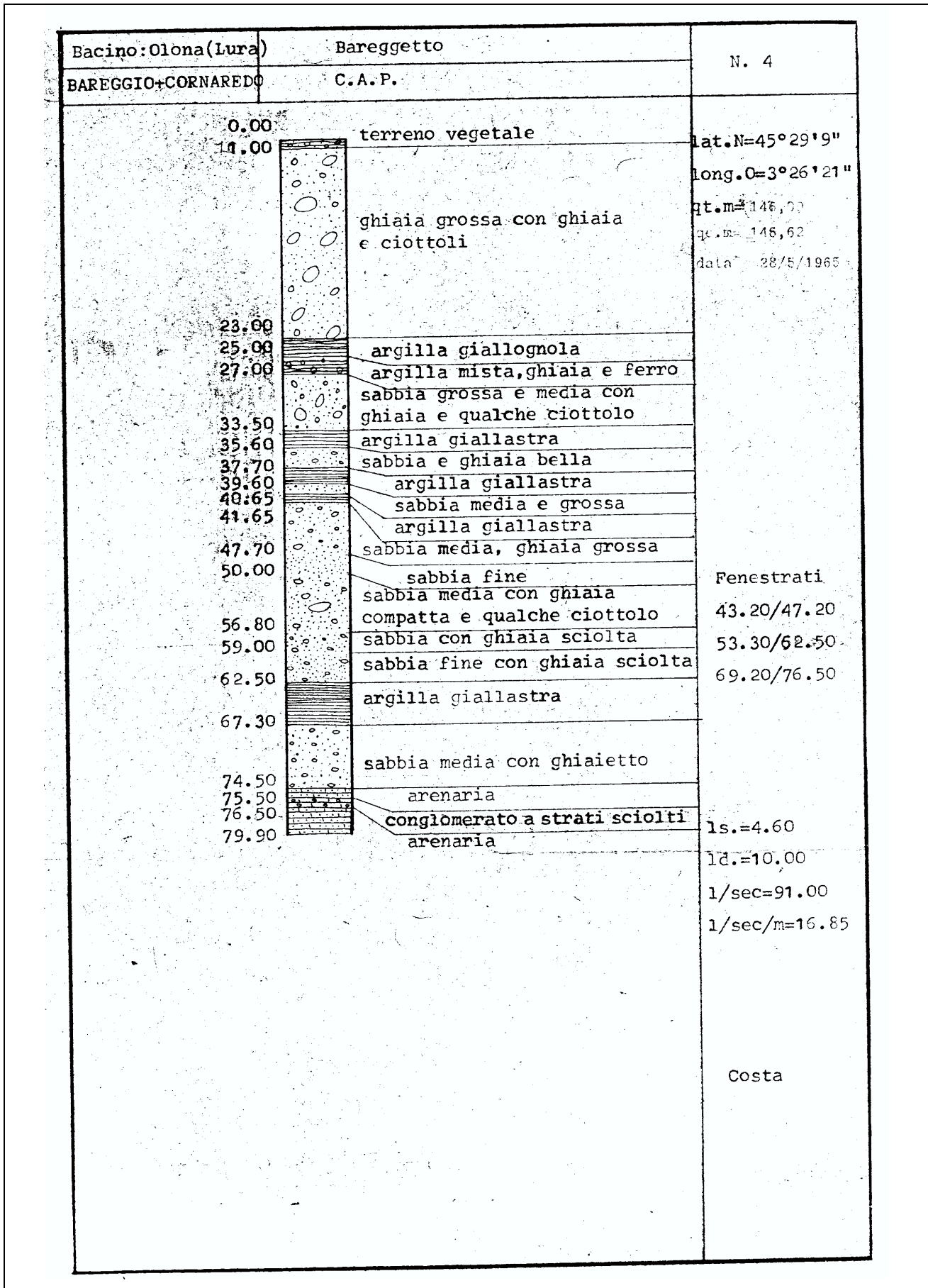
## 2 - DATI CARATTERISTICI DELL'OPERA

<b>Proprietario</b>	CONSORZIO ACQUA POTABILE
<b>Ditta esecutrice</b>	Imp. F.Ili Costa
<b>Anno</b>	1964
<b>Stato</b>	
<b>Attivo</b>	X
<b>Disuso</b>	
<b>Cementato</b>	
<b>Altro</b>	
<b>Tipologia utilizzo</b>	Potabile pubblico
<b>Portata estratta</b>	

### SCHEMA DI COMPLETAMENTO

Tubazioni						
Tubazione n.	Diametro mm	da m	a m	Filtri	da m	a m
					43.20	47.20
					53.30	62.50
					69.20	76.50
Setti impermeabili						
Tipo	da m			a m		

### 3- STRATIGRAFIA



#### 4- SERIE STORICHE SOGGIACENZA E PARAMETRI IDROGEOLOGICI

--

#### 5- IDROCHIMICA

--

#### 6 - PERIMETRAZIONE DELLE AREE DI SALVAGUARDIA

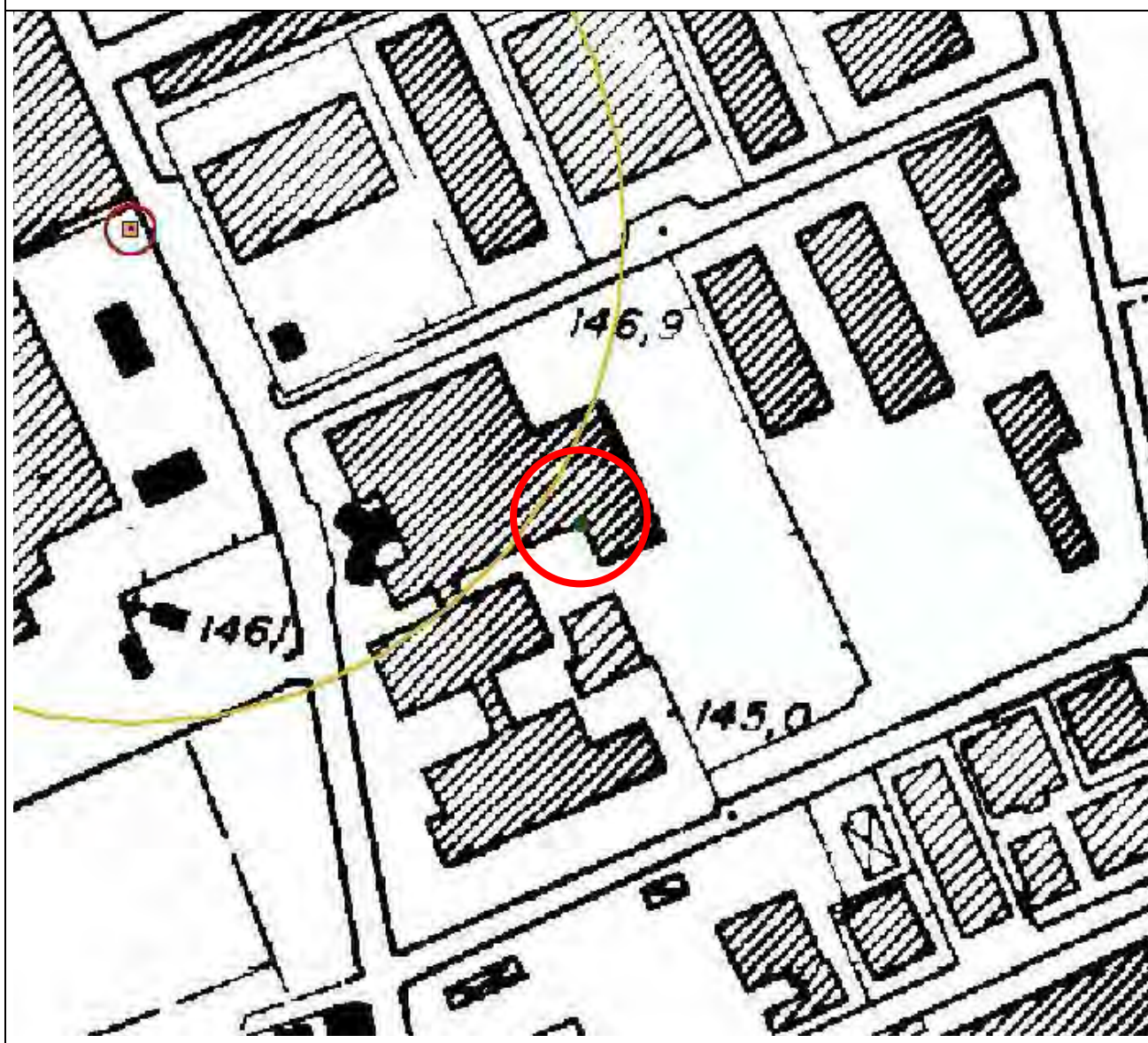
CRITERI DI PERIMETRAZIONE (AREA DI RISPETTO)				
geometrico	X (10 m/200 m)	temporale		idrogeologico
data del provvedimento di autorizzazione				



## 1 - DATI IDENTIFICATIVI

<b>N° di riferimento e denominazione</b>	0150120019 (SIF) PR2 (Censimento)	
<b>Località</b>		
<b>Comune</b>	Bareggio	
<b>Provincia</b>	Milano	
<b>Sezione CTR</b>		
<b>Coordinate chilometriche Gauss Boaga (da CTR)</b>	<b>Latitudine</b>	5037732
	<b>Longitudine</b>	1499753
<b>Quote (m s.l.m.)</b>		
<b>Profondità (m da p.c.)</b>		

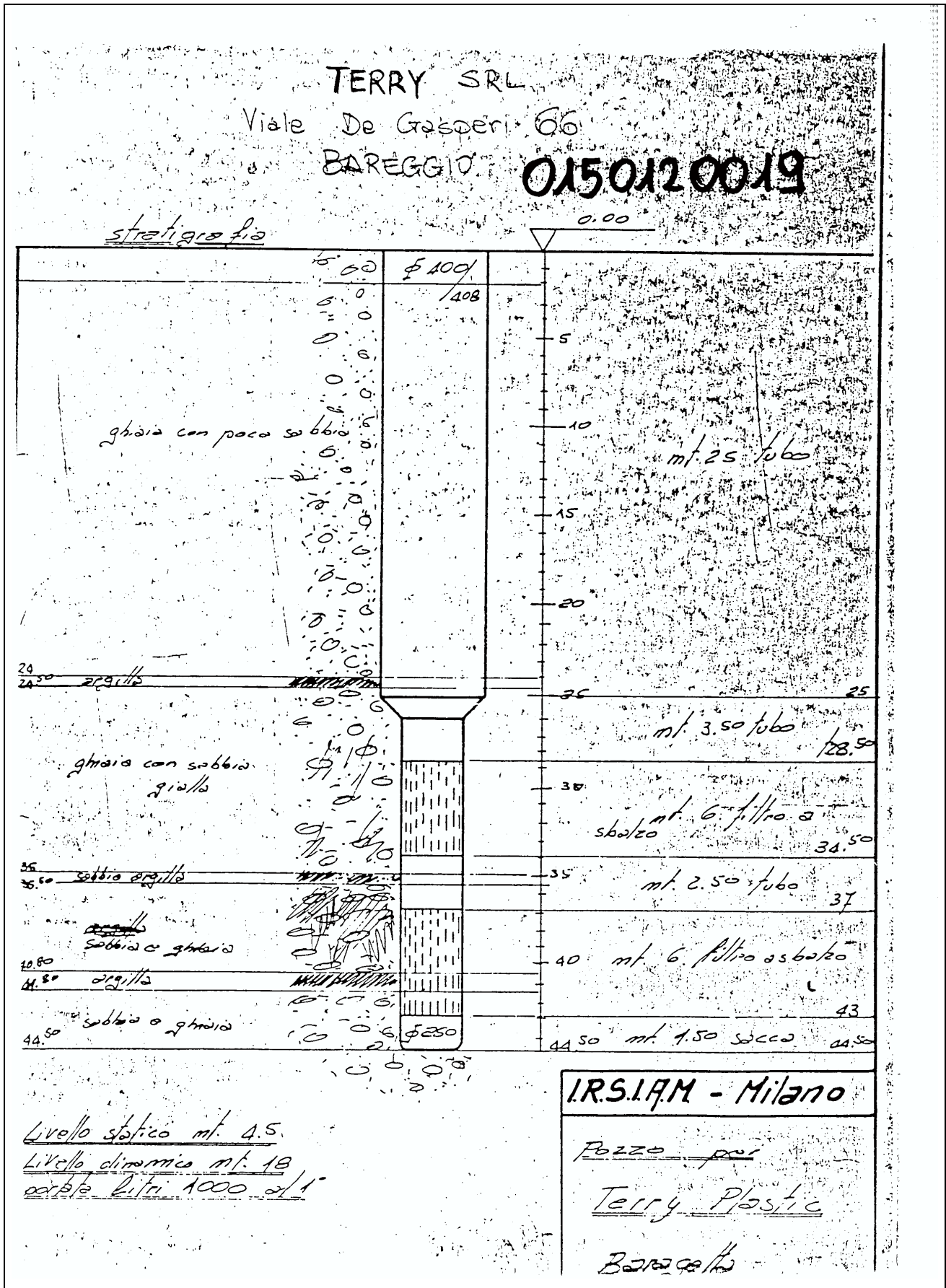
UBICAZIONE POZZO







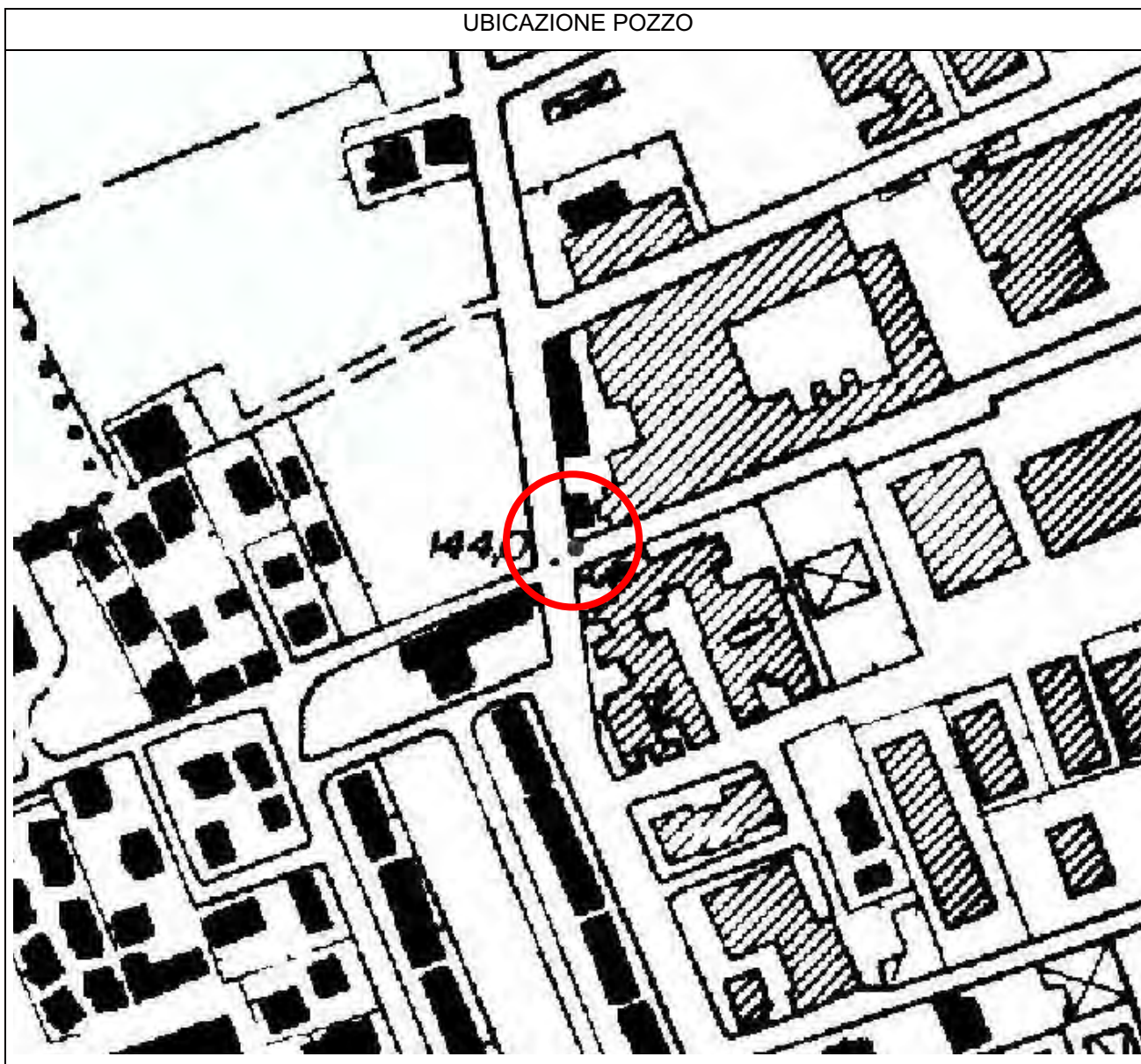
### 3- STRATIGRAFIA



## 1 - DATI IDENTIFICATIVI

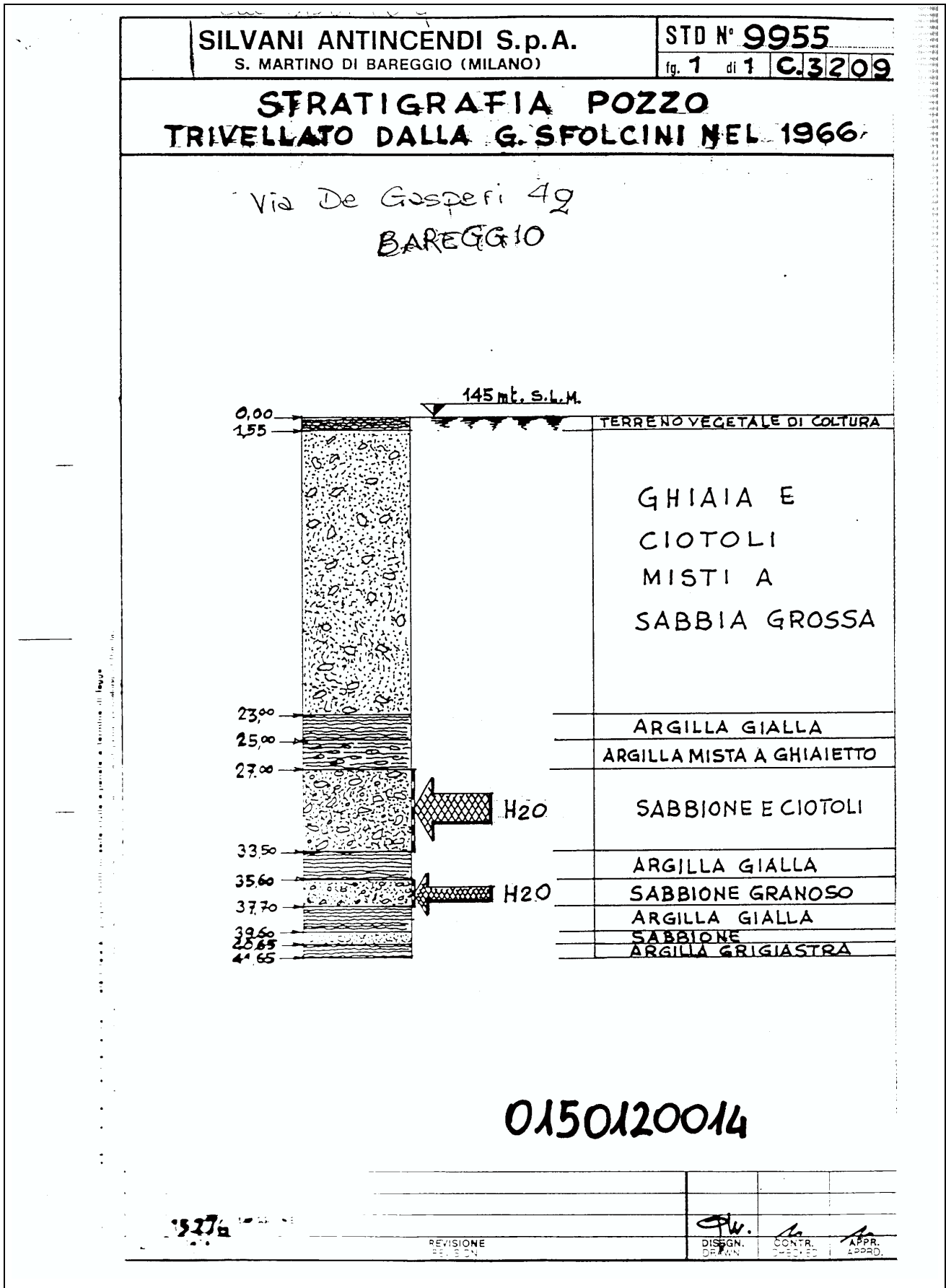
<b>N° di riferimento e denominazione</b>	0150120014 (SIF) PR3 (Censimento)	
<b>Località</b>		
<b>Comune</b>	Bareggio	
<b>Provincia</b>	Milano	
<b>Sezione CTR</b>		
<b>Coordinate chilometriche Gauss Boaga (da CTR)</b>	<b>Latitudine</b>	5037362
	<b>Longitudine</b>	1499711
<b>Quote (m s.l.m.)</b>		
<b>Profondità (m da p.c.)</b>		

UBICAZIONE POZZO





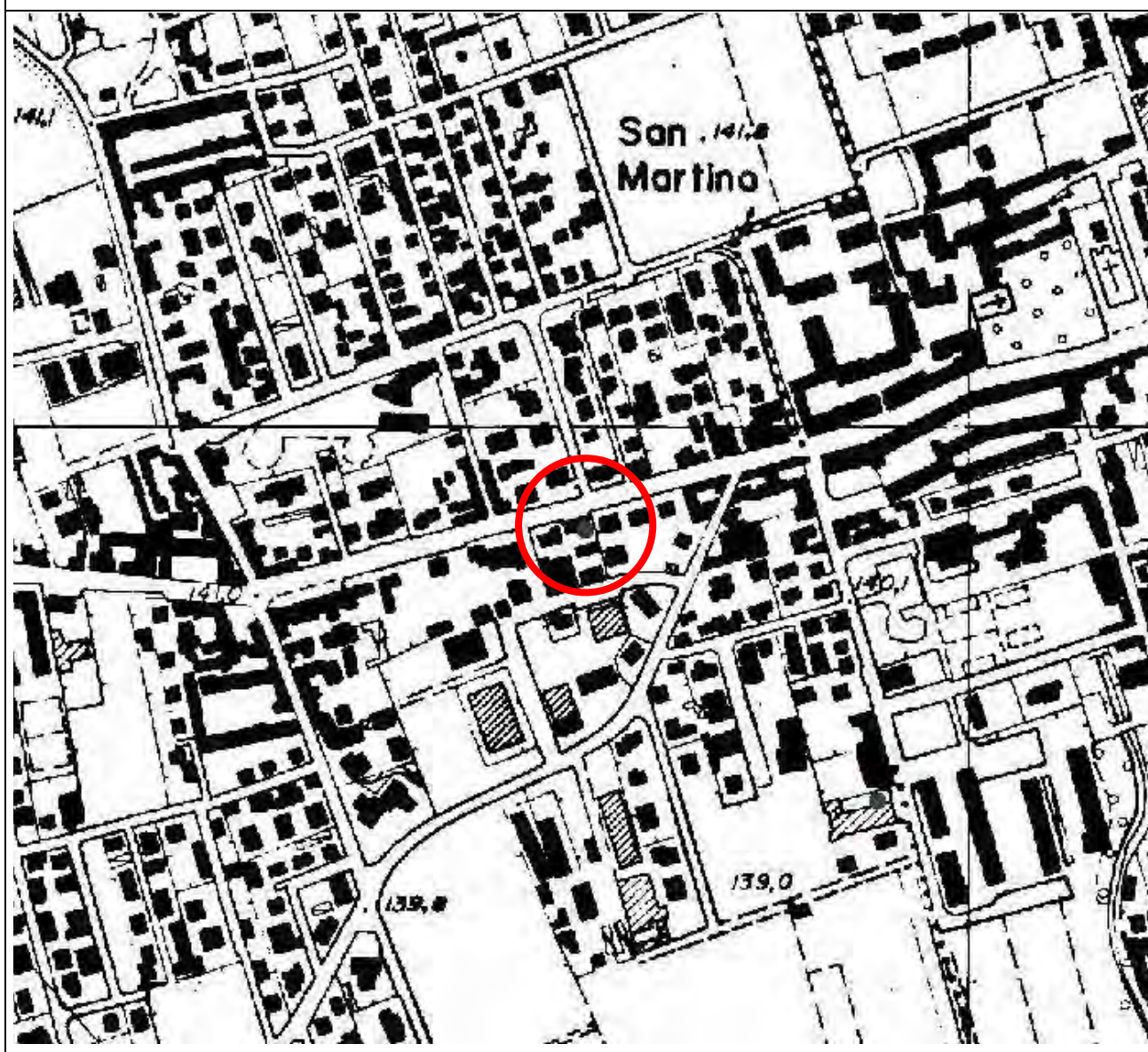
### 3- STRATIGRAFIA



## 1 - DATI IDENTIFICATIVI

<b>N° di riferimento e denominazione</b>	0150120068 (SIF) PR4 (Censimento)	
<b>Località</b>		
<b>Comune</b>	Bareggio	
<b>Provincia</b>	Milano	
<b>Sezione CTR</b>		
<b>Coordinate chilometriche Gauss Boaga (da CTR)</b>	<b>Latitudine</b>	5036915
	<b>Longitudine</b>	1500690
<b>Quote (m s.l.m.)</b>		
<b>Profondità (m da p.c.)</b>		

### UBICAZIONE POZZO



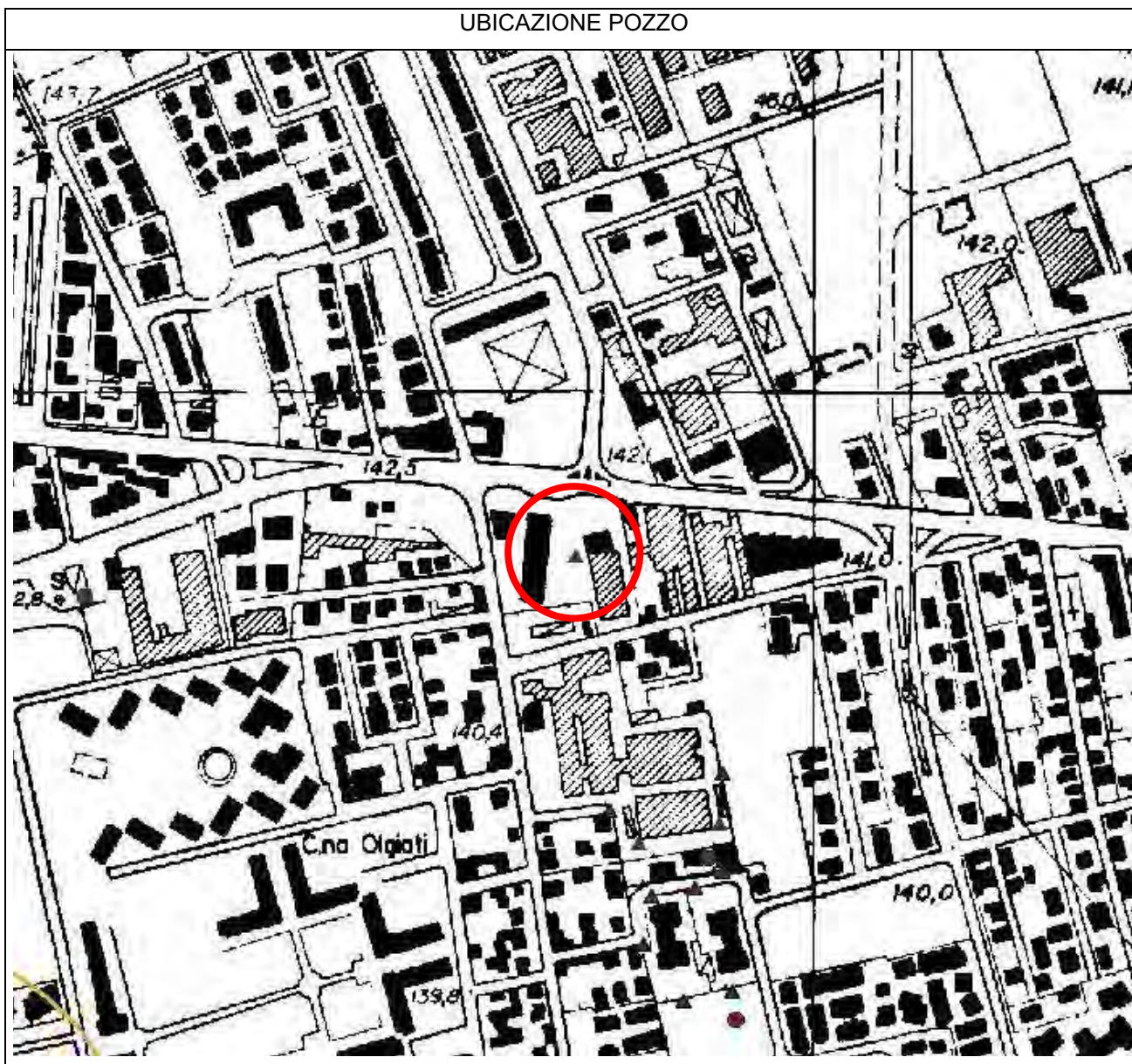
## 2 - DATI CARATTERISTICI DELL'OPERA

<b>Proprietario</b>	GIROTTI LUIGI
<b>Ditta esecutrice</b>	
<b>Anno</b>	
<b>Stato</b>	
<b>Attivo</b>	X
<b>Disuso</b>	
<b>Cementato</b>	
<b>Altro</b>	
<b>Tipologia utilizzo</b>	
<b>Portata estratta</b>	

## 1 - DATI IDENTIFICATIVI

<b>N° di riferimento e denominazione</b>	0150120058 (SIF) PZ1 (Censimento)	
<b>Località</b>		
<b>Comune</b>	Bareggio	
<b>Provincia</b>	Milano	
<b>Sezione CTR</b>		
<b>Coordinate chilometriche Gauss Boaga (da CTR)</b>	<b>Latitudine</b>	5036864
	<b>Longitudine</b>	1499803
<b>Quote (m s.l.m.)</b>		
<b>Profondità (m da p.c.)</b>		

### UBICAZIONE POZZO





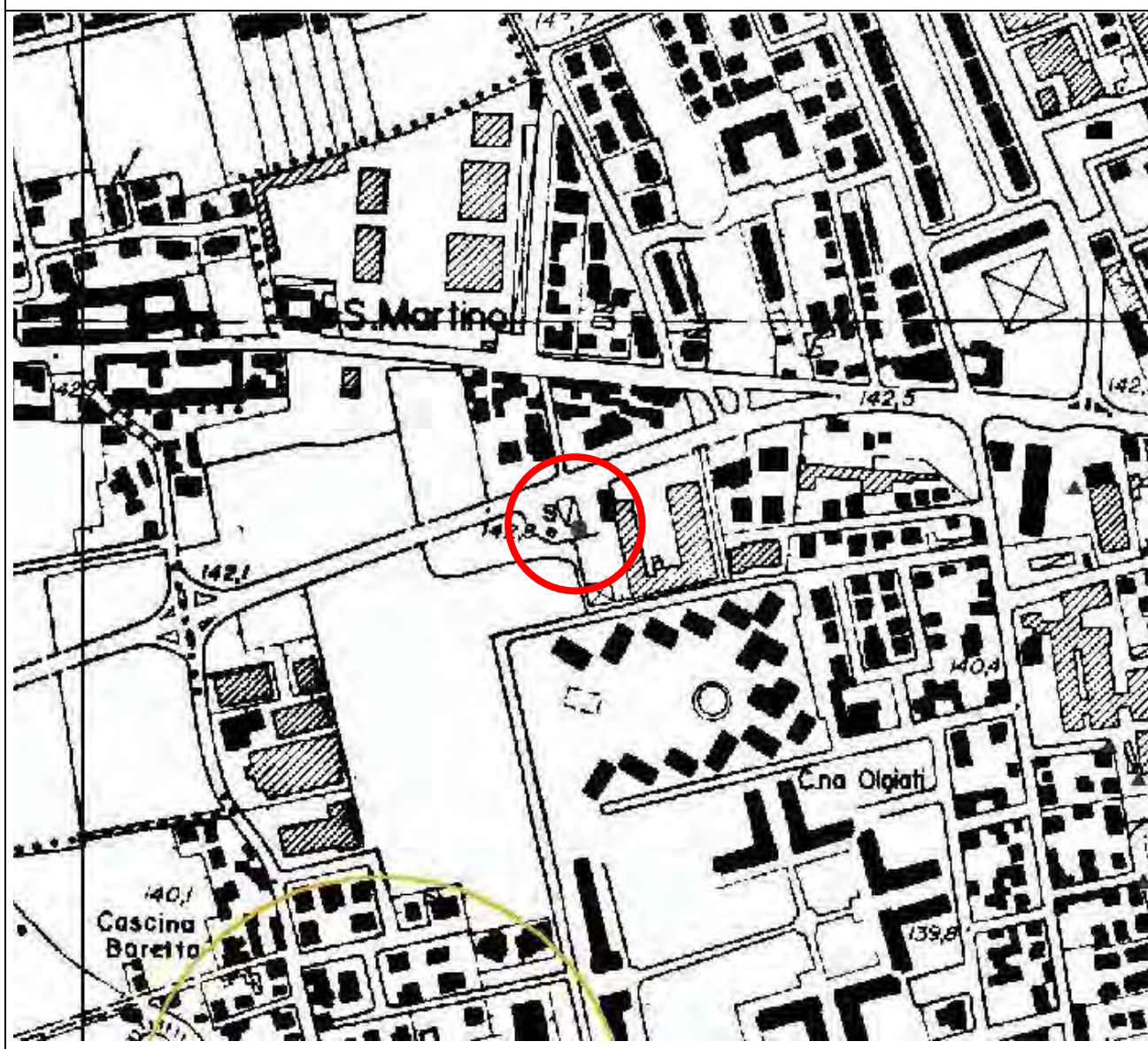




## 1 - DATI IDENTIFICATIVI

N° di riferimento e denominazione	0150120038 (SIF) PR5 (Censimento)	
Località		
Comune	Bareggio	
Provincia	Milano	
Sezione CTR		
Coordinate chilometriche Gauss Boaga (da CTR)	Latitudine	5036831
	Longitudine	1499401
Quote (m s.l.m.)		
Profondità (m da p.c.)		

### UBICAZIONE POZZO



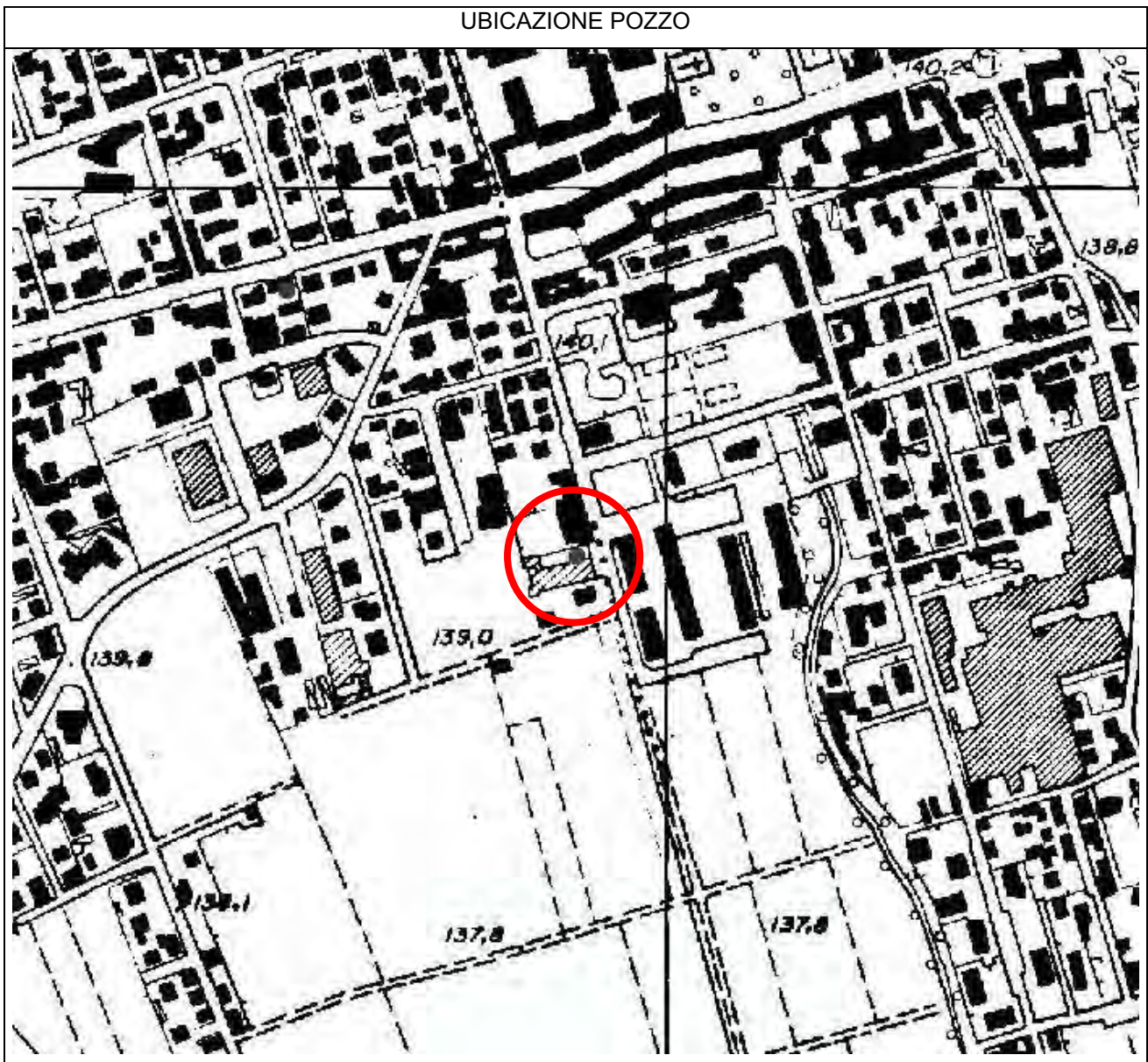
## 2 - DATI CARATTERISTICI DELL'OPERA

<b>Proprietario</b>	ERG PETROLI
<b>Ditta esecutrice</b>	
<b>Anno</b>	
<b>Stato</b>	
<b>Attivo</b>	X
<b>Disuso</b>	
<b>Cementato</b>	
<b>Altro</b>	
<b>Tipologia utilizzo</b>	
<b>Portata estratta</b>	

## 1 - DATI IDENTIFICATIVI

N° di riferimento e denominazione	0150120037 (SIF) PR6 (Censimento)	
Località		
Comune	Bareggio	
Provincia	Milano	
Sezione CTR		
Coordinate chilometriche Gauss Boaga (da CTR)	Latitudine	5036697
	Longitudine	1500926
Quote (m s.l.m.)		
Profondità (m da p.c.)		

UBICAZIONE POZZO



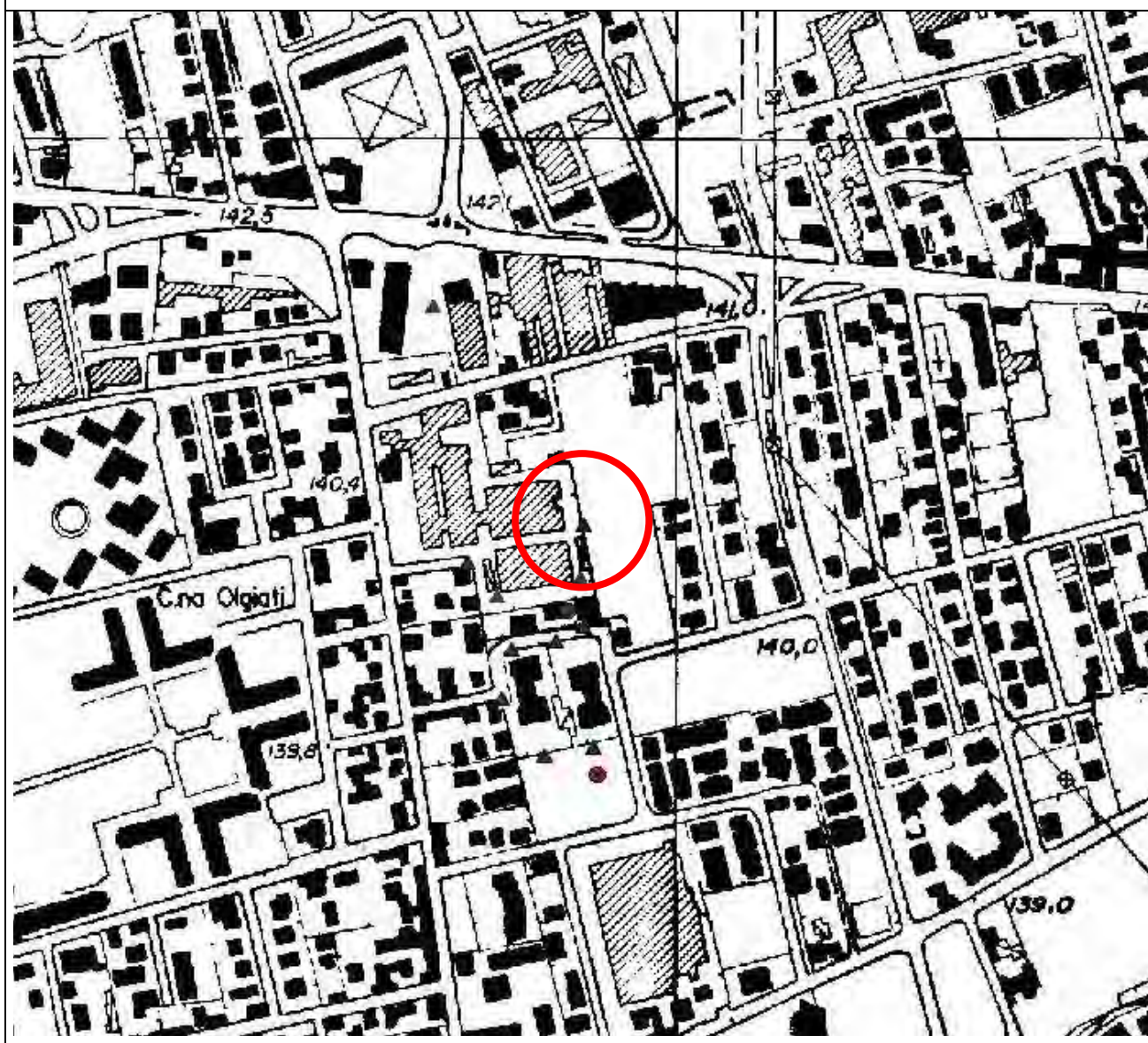
## 2 - DATI CARATTERISTICI DELL'OPERA

<b>Proprietario</b>	MARMOR ADRIATICA
<b>Ditta esecutrice</b>	
<b>Anno</b>	
<b>Stato</b>	
<b>Attivo</b>	X (segnalato come chiuso)
<b>Disuso</b>	
<b>Cementato</b>	
<b>Altro</b>	
<b>Tipologia utilizzo</b>	
<b>Portata estratta</b>	

## 1 - DATI IDENTIFICATIVI

<b>N° di riferimento e denominazione</b>	0150120067 (SIF) PZP1 (Censimento)	
<b>Località</b>		
<b>Comune</b>	Bareggio	
<b>Provincia</b>	Milano	
<b>Sezione CTR</b>		
<b>Coordinate chilometriche Gauss Boaga (da CTR)</b>	<b>Latitudine</b>	5036687
	<b>Longitudine</b>	1499924
<b>Quote (m s.l.m.)</b>		
<b>Profondità (m da p.c.)</b>		

### UBICAZIONE POZZO



## 2 - DATI CARATTERISTICI DELL'OPERA

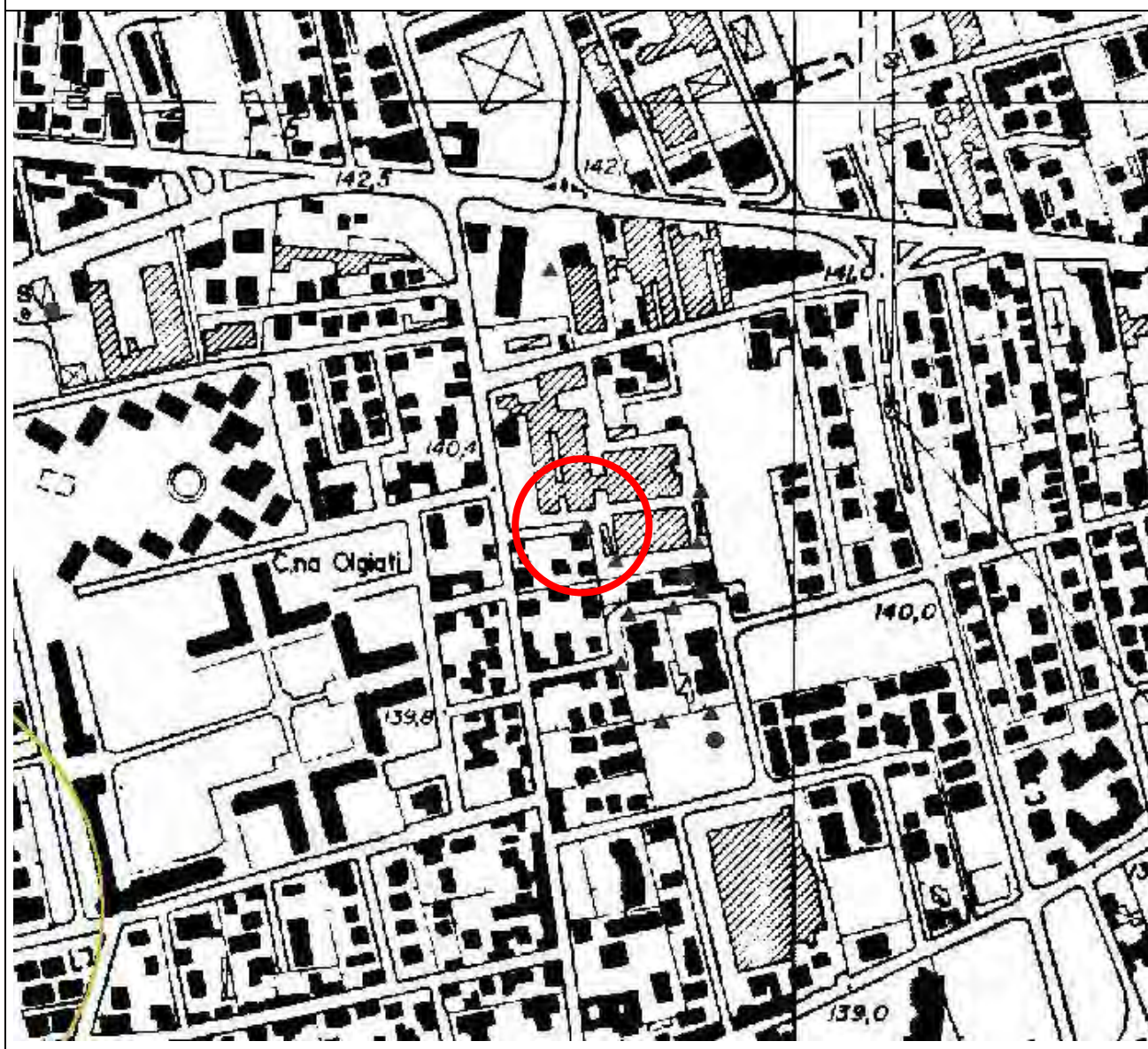
<b>Proprietario</b>	PROVINCIA DI MILANO - MP7
<b>Ditta esecutrice</b>	
<b>Anno</b>	
<b>Stato</b>	Attivo
<b>Attivo</b>	
<b>Disuso</b>	
<b>Cementato</b>	
<b>Altro</b>	
<b>Tipologia utilizzo</b>	
<b>Portata estratta</b>	



## 1 - DATI IDENTIFICATIVI

<b>N° di riferimento e denominazione</b>	0150120066 (SIF) PZP2 (Censimento)	
<b>Località</b>		
<b>Comune</b>	Bareggio	
<b>Provincia</b>	Milano	
<b>Sezione CTR</b>		
<b>Coordinate chilometriche Gauss Boaga (da CTR)</b>	<b>Latitudine</b>	5036657
	<b>Longitudine</b>	1499831
<b>Quote (m s.l.m.)</b>		
<b>Profondità (m da p.c.)</b>		

UBICAZIONE POZZO



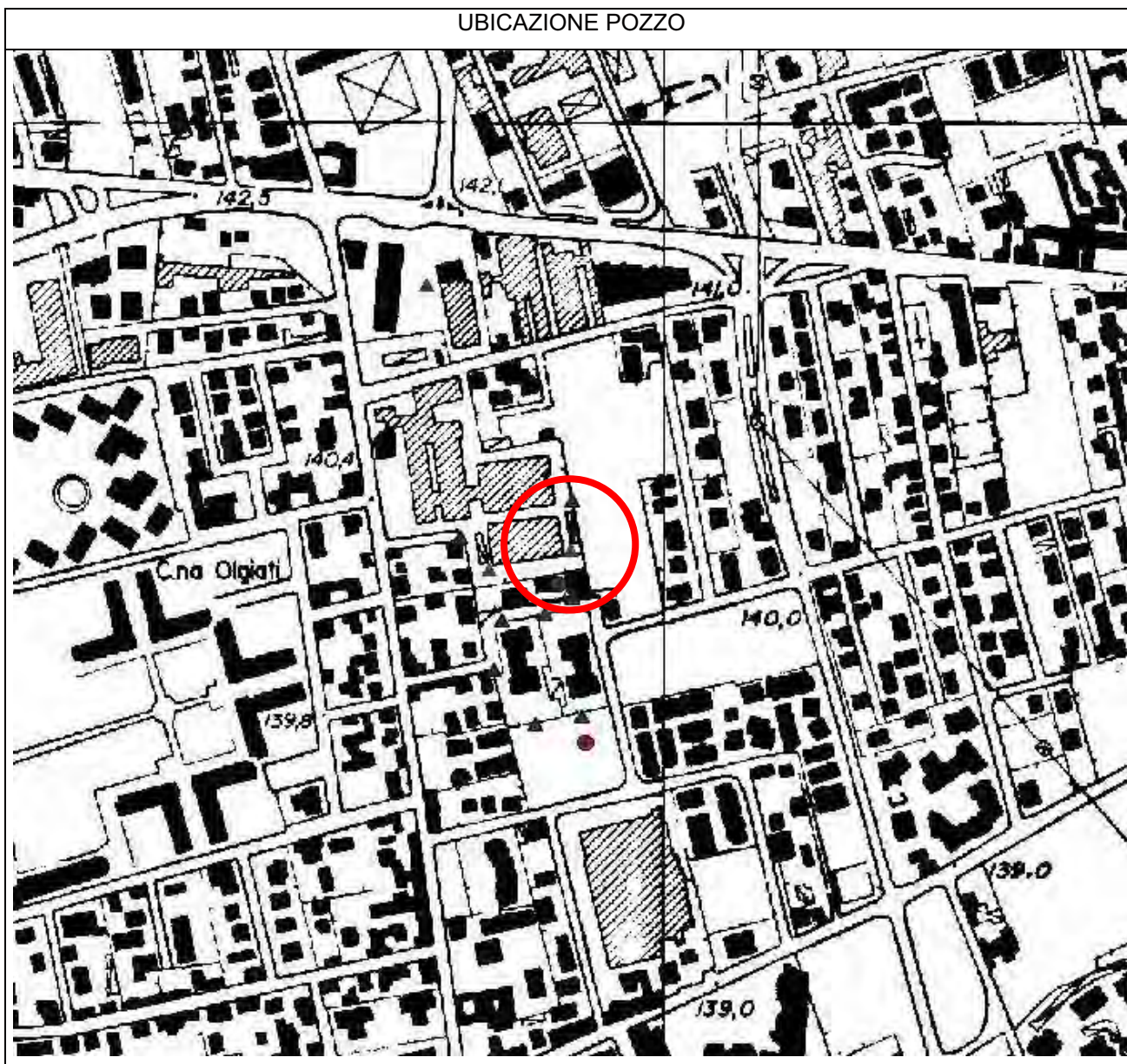
## 2 - DATI CARATTERISTICI DELL'OPERA

<b>Proprietario</b>	PROVINCIA DI MILANO - MP6
<b>Ditta esecutrice</b>	
<b>Anno</b>	
<b>Stato</b>	
<b>Attivo</b>	X
<b>Disuso</b>	
<b>Cementato</b>	
<b>Altro</b>	
<b>Tipologia utilizzo</b>	
<b>Portata estratta</b>	

## 1 - DATI IDENTIFICATIVI

<b>N° di riferimento e denominazione</b>	0150120060 (SIF) PZ2 (Censimento)	
<b>Località</b>		
<b>Comune</b>	Bareggio	
<b>Provincia</b>	Milano	
<b>Sezione CTR</b>		
<b>Coordinate chilometriche Gauss Boaga (da CTR)</b>	<b>Latitudine</b>	5036644
	<b>Longitudine</b>	1499922
<b>Quote (m s.l.m.)</b>		
<b>Profondità (m da p.c.)</b>		

### UBICAZIONE POZZO





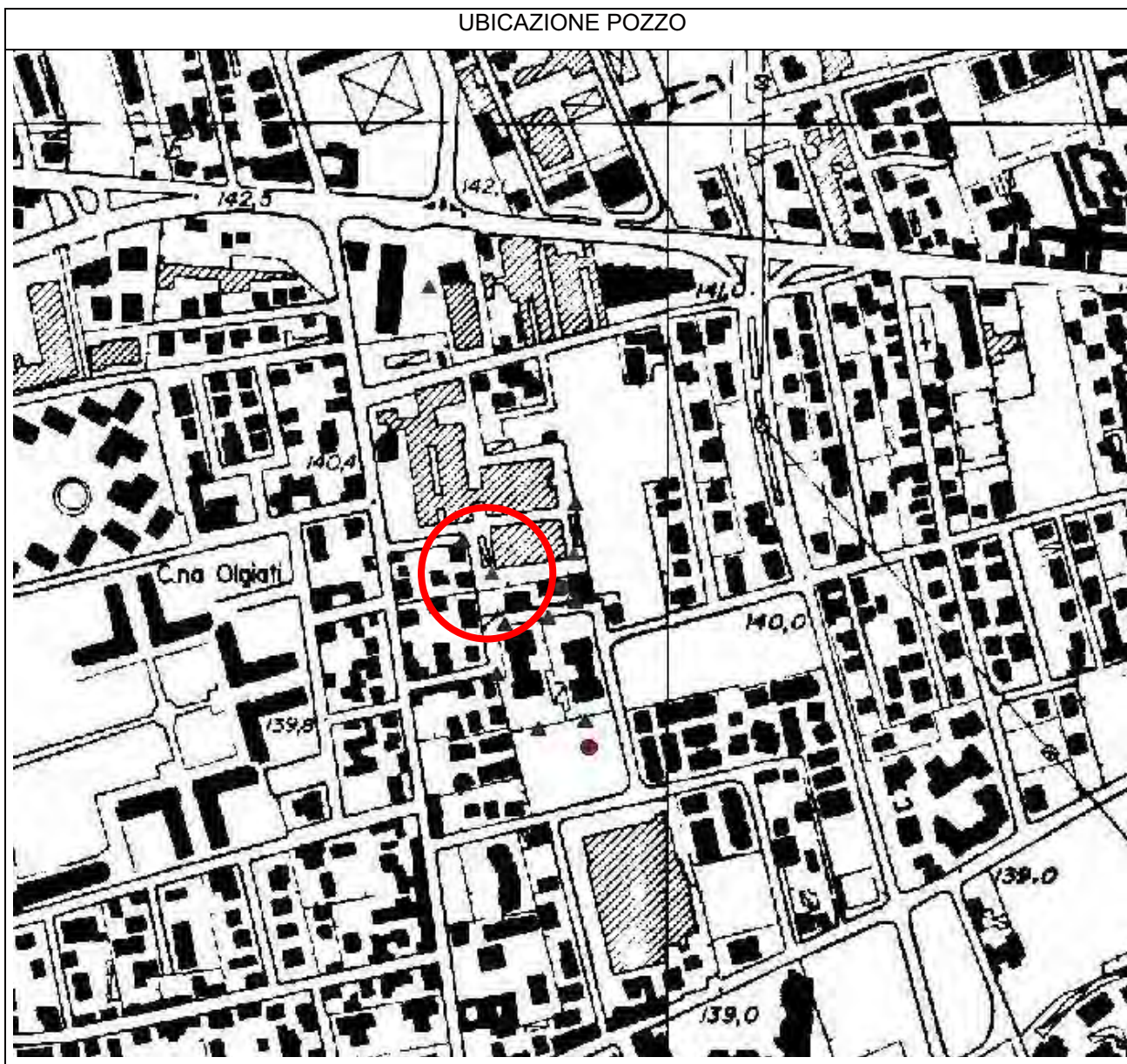
### 3- STRATIGRAFIA

Committente: MILESI S.p.A.				X= .000 Y= .000 Inclinazione= .000 Quota p.c.= m.099,710										
Sond. N. Pz3 Località: Bareggio (MI)				Quota t.tubo=m.099,940 Prof. da p.c.= 9,00 File: Miles005.dwg										
PERFORAZIONE				Strat.	Descrizione Terreno	X Recupero	Note	CAMPIONE tipo prof.	Anomalie	FID VOC Prof.m   ppm	PID	TUBO PIEZ.		Complet.
fluido	metodo	utens.	z. rivest.									h.	tubo	
Nessuno	Relazione a secco	Carollere semplice	Ø 152 Ø 131	1	Conglomerato cementizio terreno di riporto costituito da frammenti grossolani di laterizi in matrice sabbiosa limosa nocciola. Terreno asciutto Sabbia fine molto limosa marrone-chiaro con poca ghiaia in prevalenza di pezzatura grossolana. Terreno asciutto Sabbia media limosa nocciola-scura con poca ghiaia eterometrica. Terreno asciutto Ghiaia in prevalenza di pezzatura grossolana e ciottoli (Ø max 12 cm.) in matrice sabbiosa limosa nocciola-scura. Terreno saturo Ghiaia eterometrica in abbondante matrice sabbiosa grossolana localmente limosa nocciola. Terreno saturo	0,20 0,80 2,10 4,40 6,00 9,00	100					+0,20 2,80 8,80	Bentolite Sabbia Chiarotter siliceo	
0150120060														
1 2 3..... Campioni indisturbati				LIVELLO FALDA				Data: dal 30/08/00 al 31/08/00						
p=Shelby d/m=Denison/Mazier				Data	prof. foro	prof. rivest.	livello acqua	Firma del compilatore .....						
p=Osterberg p=Percussione				31/08/00			t.t. m.4,63							
4 5 6..... campioni rimaneggiati								LIMOSANI -Tel.4048304-Fax.40092088						
								20148 Milano-Via Don C. Gnocchi n.35						

## 1 - DATI IDENTIFICATIVI

<b>N° di riferimento e denominazione</b>	0150120059 (SIF) PZ3 (Censimento)	
<b>Località</b>		
<b>Comune</b>	Bareggio	
<b>Provincia</b>	Milano	
<b>Sezione CTR</b>		
<b>Coordinate chilometriche Gauss Boaga (da CTR)</b>	<b>Latitudine</b>	5036629
	<b>Longitudine</b>	1499855
<b>Quote (m s.l.m.)</b>		
<b>Profondità (m da p.c.)</b>		

### UBICAZIONE POZZO





### 3- STRATIGRAFIA

Committente: MILESI S.p.A.				X= .000 Y= .000 Inclinazione= .000 Quota p.c.=m.000.000									
Sond. N. Pz2				Località: Bareggio (MI) Quota t.tubo=m.099,880 Prof. da p.c.= 9,00 File: Miles004.dwg									
PERFORAZIONE				Strat.	Descrizione Terreno	X Recupero	Note	CAMPIONE		FID VOC Prof.m	PID ppm	TUBO h. tubo	PIEZ. Complet.
fluido	metodo	utens.	pezzi					tipo	prof.				
Nessuno	Rotazione a secco	Carollere semplice	B 152 B 131	1	Vegeta-coltivo Terreno di riporto costituito da sabbia media localmente limosa nocciola-scura con ghiaia eterometrica e frammenti di laterizi. Terreno asciutto Sabbia fine limosa nocciola-scura con poca ghiaia di media pezzatura. Terreno asciutto Sabbia medio-fine debolmente limosa nocciola con ghiaia eterometrica. Terreno asciutto Ghiaia eterometrica e rari ciottoli (Ø max 8 cm.) in abbondante matrice sabbiosa media-grossolana debolmente limosa nocciola. Terreno saturo da m. 4,50 Sabbia media debolmente limosa nocciola. Terreno saturo Ghiaia eterometrica in debole matrice sabbiosa in prevalenza grossolana localmente debolmente limosa nocciola. Terreno saturo	0,30 0,80 1,70 3,70 8,20 8,60 9,00	100					+0,15 2,85 8,85	Bentonite Ghiaietto siliceo
1 2 3..... Campioni indisturbati s=Shelby d/m=Danison/Mazier o=Osterberg p=Percussione A B C..... campioni rimaneggiati				LIVELLO FALDA Data prof. foro prof. rivest. livello acqua 31/08/00 t.f. m.4,51				Data: dal 29/08/00 al 30/08/00 Firma del compilatore ..... LIMOSANI -Tel.4048304-Fax.40092088 20148 Milano-Via Don C. Gnocchi n.33					

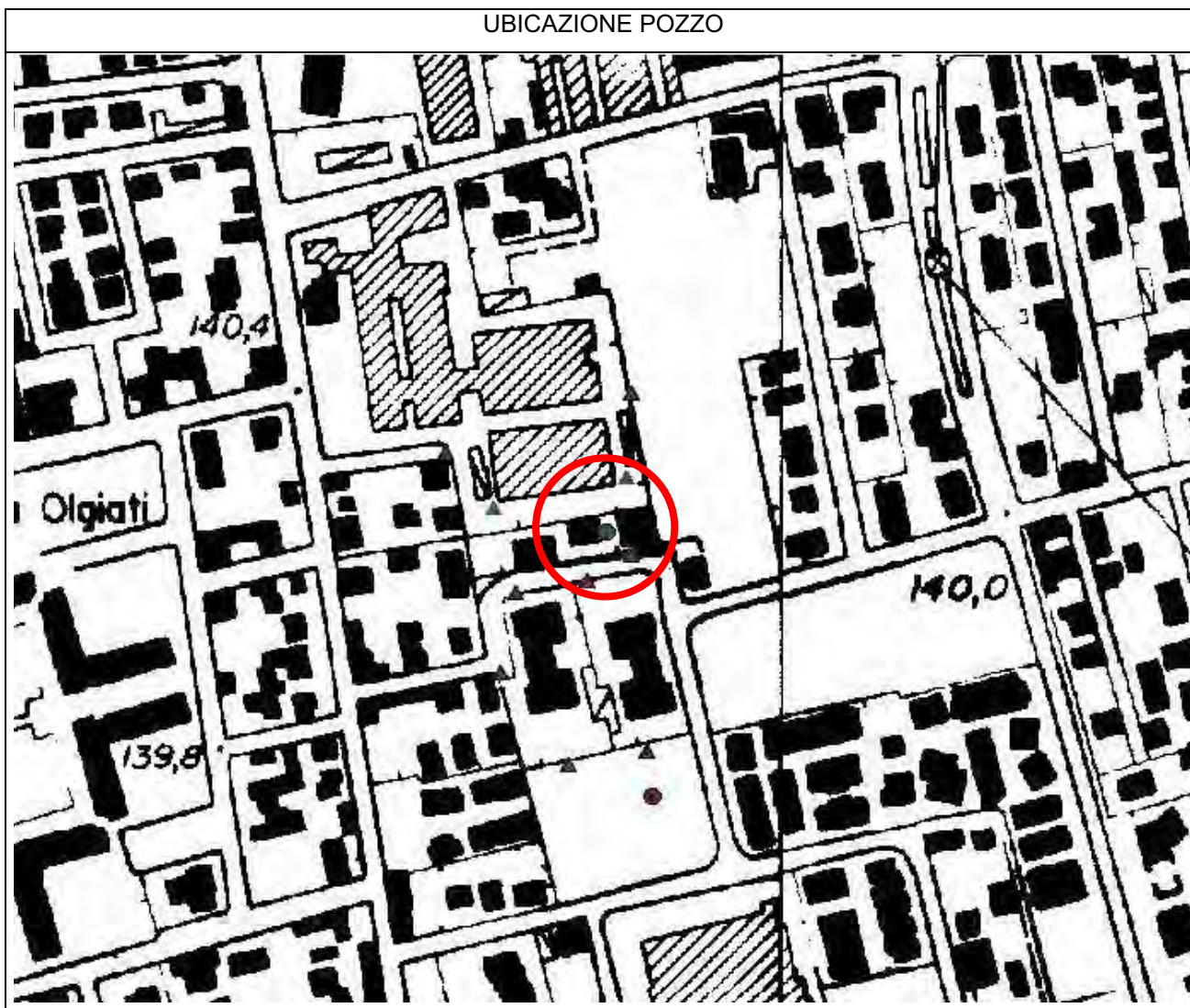
0150120059



## 1 - DATI IDENTIFICATIVI

N° di riferimento e denominazione	0150120069 (SIF) PR7 (Censimento)	
Località		
Comune	Bareggio	
Provincia	Milano	
Sezione CTR		
Coordinate chilometriche Gauss Boaga (da CTR)	Latitudine	5036617
	Longitudine	1499912
Quote (m s.l.m.)		
Profondità (m da p.c.)		

UBICAZIONE POZZO



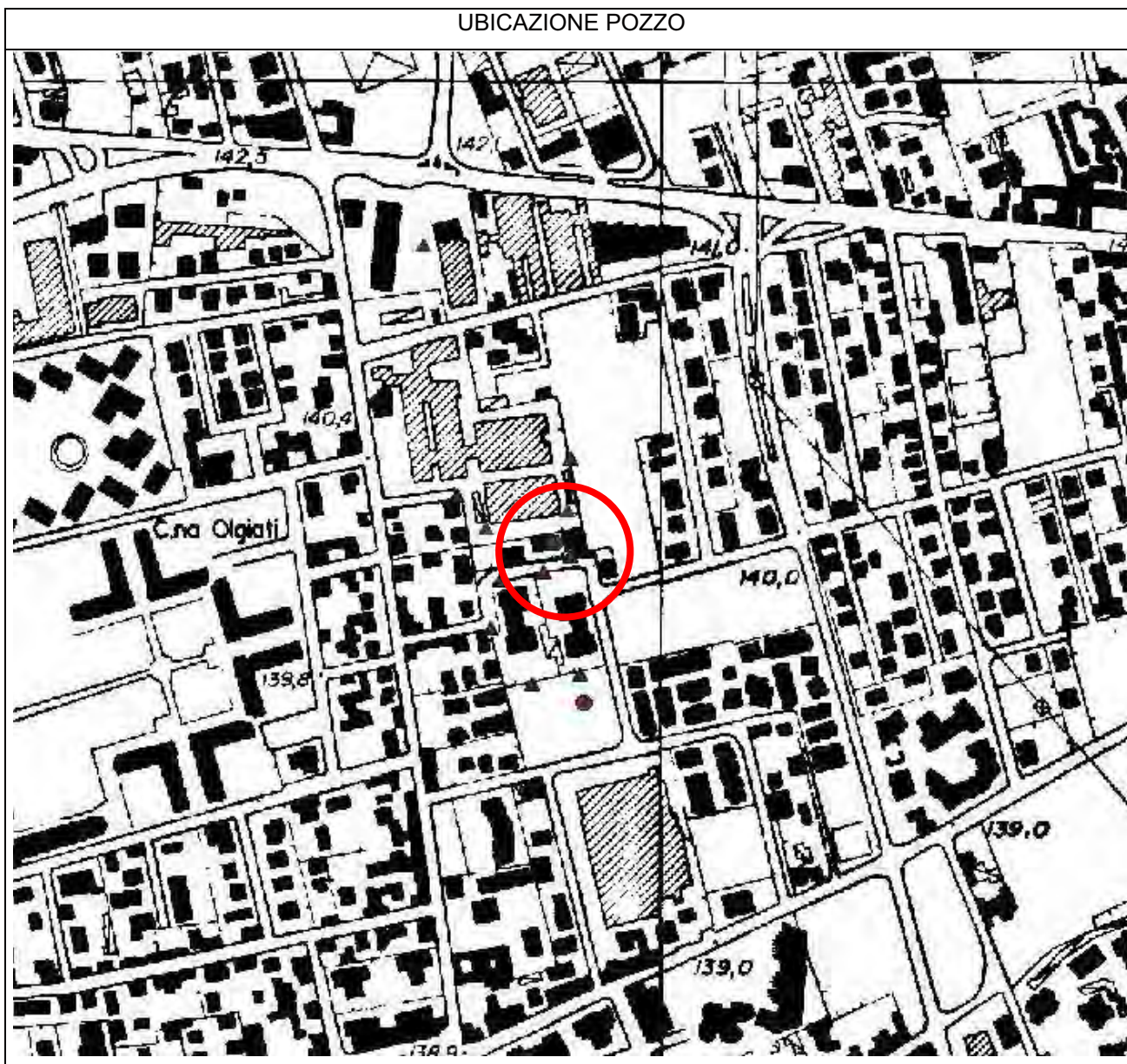
## 2 - DATI CARATTERISTICI DELL'OPERA

<b>Proprietario</b>	OLGIATI GIANPAOLO
<b>Ditta esecutrice</b>	
<b>Anno</b>	
<b>Stato</b>	
<b>Attivo</b>	
<b>Disuso</b>	X
<b>Cementato</b>	
<b>Altro</b>	
<b>Tipologia utilizzo</b>	
<b>Portata estratta</b>	

## 1 - DATI IDENTIFICATIVI

<b>N° di riferimento e denominazione</b>	0150120063 (SIF) PZP3 (Censimento)	
<b>Località</b>		
<b>Comune</b>	Bareggio	
<b>Provincia</b>	Milano	
<b>Sezione CTR</b>		
<b>Coordinate chilometriche Gauss Boaga (da CTR)</b>	<b>Latitudine</b>	5036606
	<b>Longitudine</b>	1499924
<b>Quote (m s.l.m.)</b>		
<b>Profondità (m da p.c.)</b>		

### UBICAZIONE POZZO



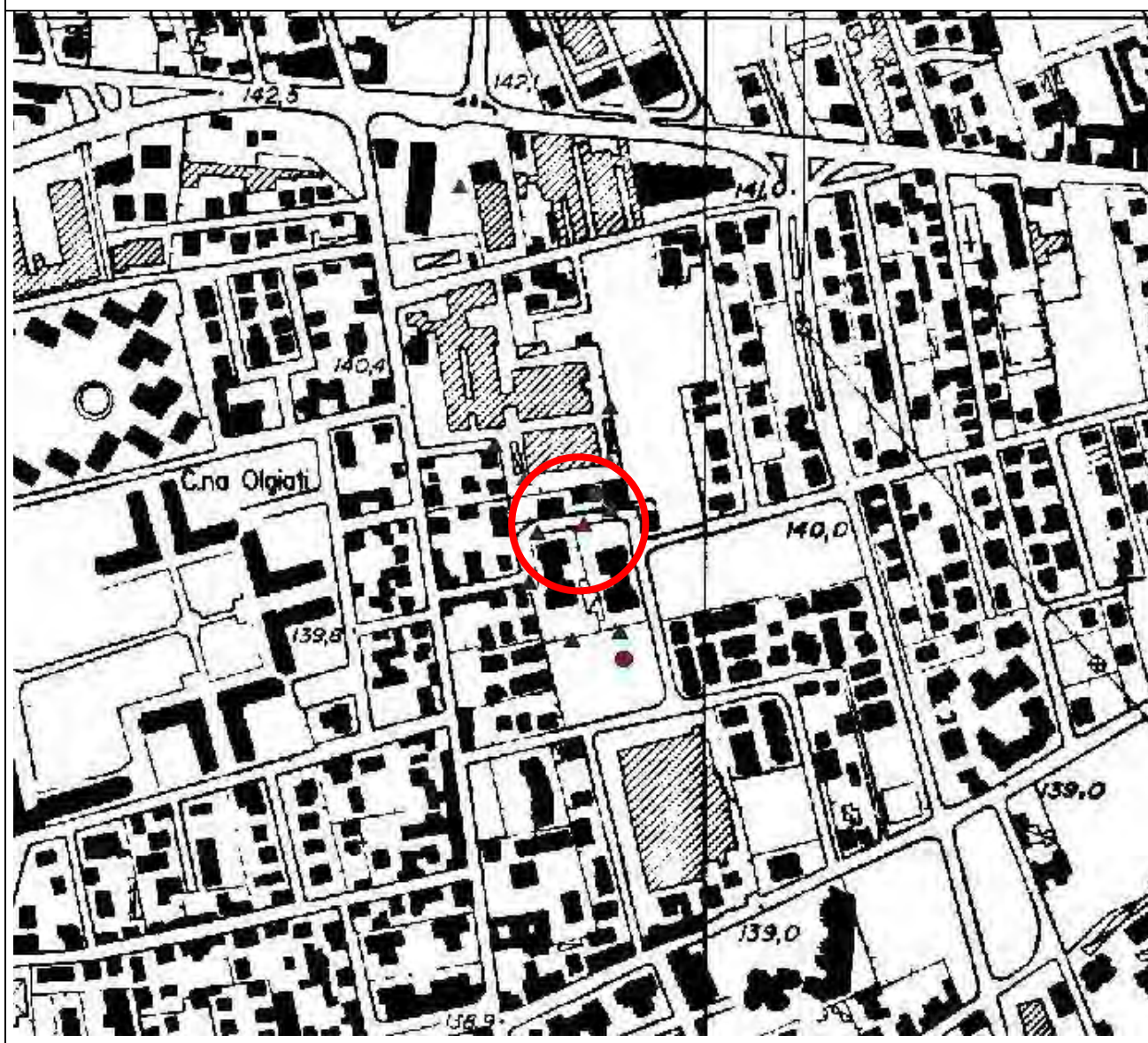
## 2 - DATI CARATTERISTICI DELL'OPERA

<b>Proprietario</b>	PROVINCIA DI MILANO - MP3
<b>Ditta esecutrice</b>	
<b>Anno</b>	
<b>Stato</b>	Attivo
<b>Attivo</b>	
<b>Disuso</b>	
<b>Cementato</b>	
<b>Altro</b>	
<b>Tipologia utilizzo</b>	
<b>Portata estratta</b>	

## 1 - DATI IDENTIFICATIVI

<b>N° di riferimento e denominazione</b>	( codice SIF non assegnato) PZP4 (Censimento)	
<b>Località</b>		
<b>Comune</b>	Bareggio	
<b>Provincia</b>	Milano	
<b>Sezione CTR</b>		
<b>Coordinate chilometriche Gauss Boaga (da CTR)</b>	<b>Latitudine</b>	5036593
	<b>Longitudine</b>	1499902
<b>Quote (m s.l.m.)</b>		
<b>Profondità (m da p.c.)</b>		

### UBICAZIONE POZZO



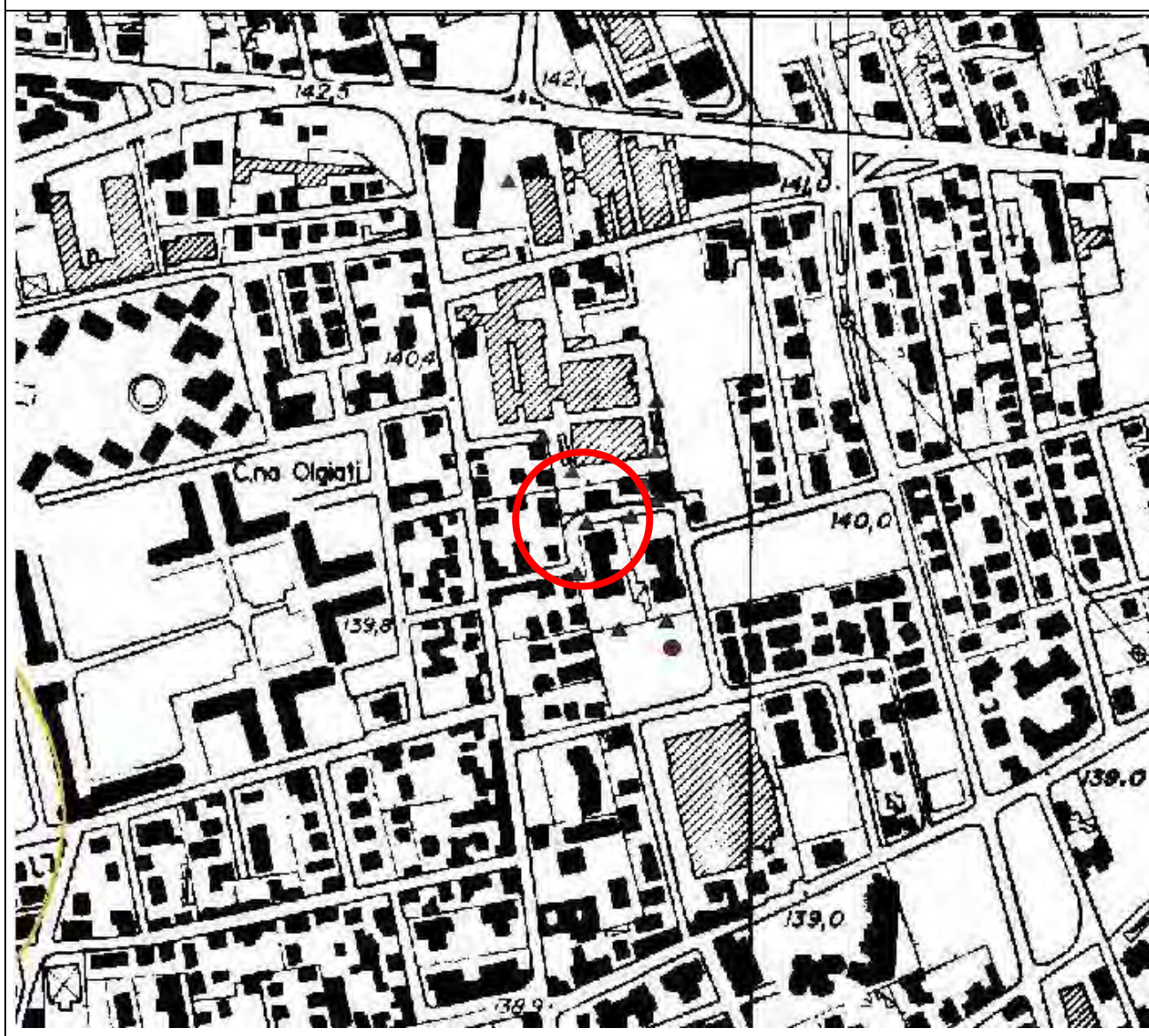
## 2 - DATI CARATTERISTICI DELL'OPERA

<b>Proprietario</b>	PROVINCIA DI MILANO
<b>Ditta esecutrice</b>	
<b>Anno</b>	
<b>Stato</b>	
<b>Attivo</b>	X
<b>Disuso</b>	
<b>Cementato</b>	
<b>Altro</b>	
<b>Tipologia utilizzo</b>	
<b>Portata estratta</b>	

## 1 - DATI IDENTIFICATIVI

N° di riferimento e denominazione	0150120064 (SIF) PZP5 (Censimento)	
Località		
Comune	Bareggio	
Provincia	Milano	
Sezione CTR		
Coordinate chilometriche Gauss Boaga (da CTR)	Latitudine	5036587.0
	Longitudine	1499866.0
Quote (m s.l.m.)		
Profondità (m da p.c.)		

### UBICAZIONE POZZO



## 2 - DATI CARATTERISTICI DELL'OPERA

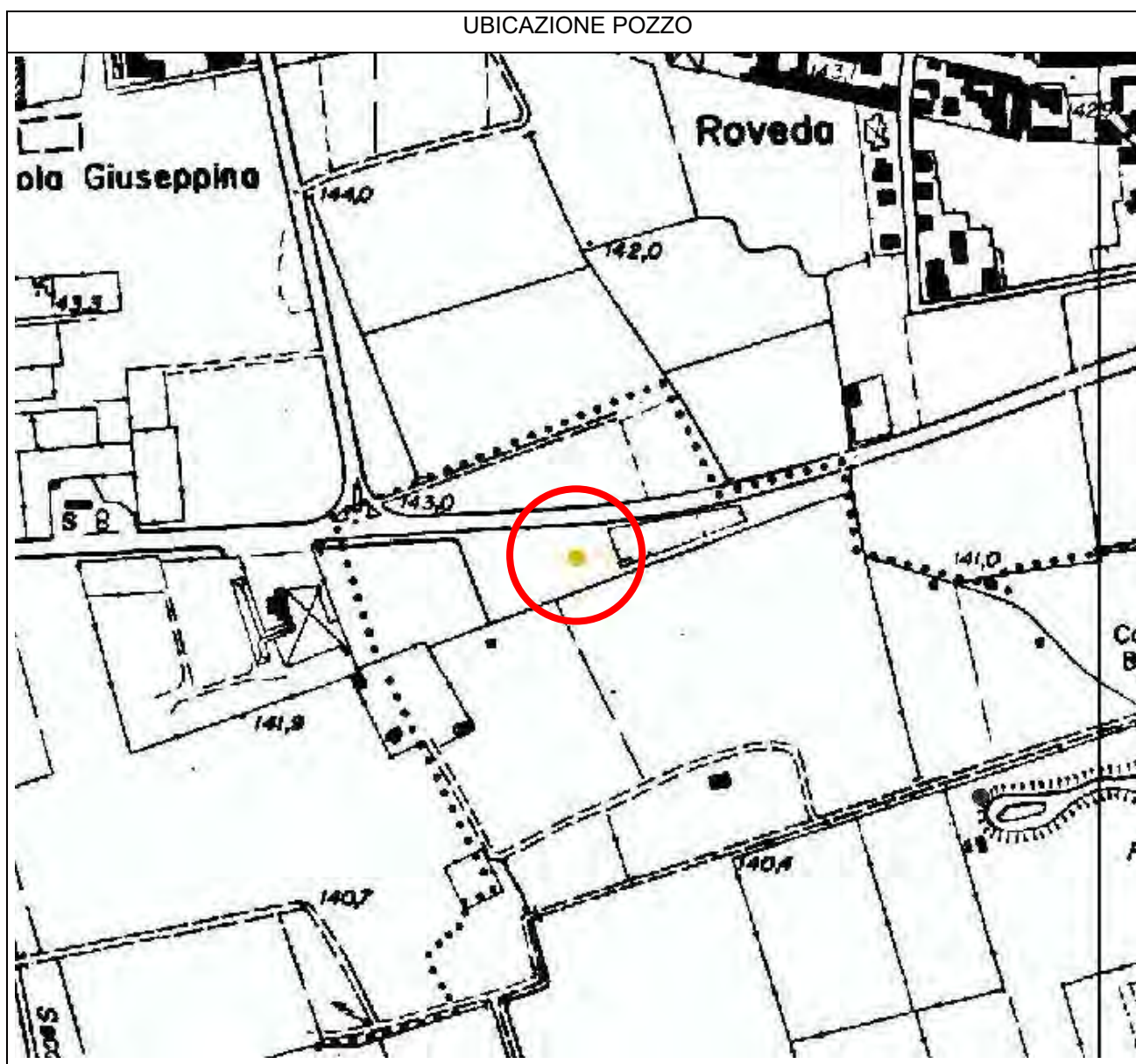
<b>Proprietario</b>	PROVINCIA DI MILANO - MP4
<b>Ditta esecutrice</b>	
<b>Anno</b>	
<b>Stato</b>	
<b>Attivo</b>	
<b>Disuso</b>	X
<b>Cementato</b>	
<b>Altro</b>	
<b>Tipologia utilizzo</b>	
<b>Portata estratta</b>	



## 1 - DATI IDENTIFICATIVI

N° di riferimento e denominazione	0150120034 (SIF) PRP1 (Censimento)	
Località		
Comune	Bareggio	
Provincia	Milano	
Sezione CTR		
Coordinate chilometriche Gauss Boaga (da CTR)	Latitudine	5036576
	Longitudine	1498570
Quote (m s.l.m.)		
Profondità (m da p.c.)		

UBICAZIONE POZZO



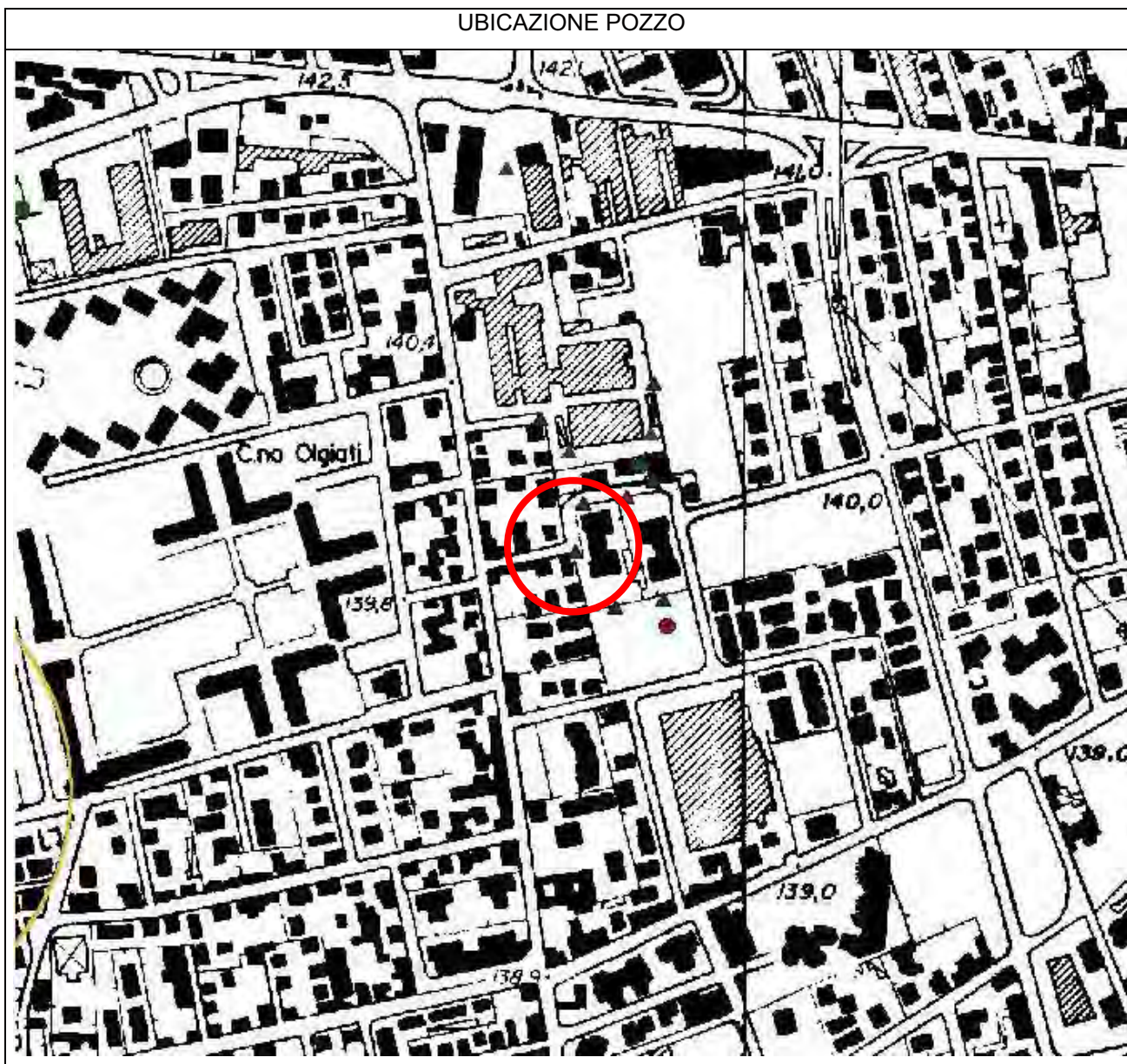
## 2 - DATI CARATTERISTICI DELL'OPERA

<b>Proprietario</b>	D'ONOFRIO AUTODEMOLIZIONI
<b>Ditta esecutrice</b>	
<b>Anno</b>	
<b>Stato</b>	
<b>Attivo</b>	X
<b>Disuso</b>	
<b>Cementato</b>	
<b>Altro</b>	
<b>Tipologia utilizzo</b>	Promiscuo comprendente uso potabile
<b>Portata estratta</b>	

## 1 - DATI IDENTIFICATIVI

<b>N° di riferimento e denominazione</b>	0150120065 (SIF) PZP6 (Censimento)	
<b>Località</b>		
<b>Comune</b>	Bareggio	
<b>Provincia</b>	Milano	
<b>Sezione CTR</b>		
<b>Coordinate chilometriche Gauss Boaga (da CTR)</b>	<b>Latitudine</b>	5036547
	<b>Longitudine</b>	1499859
<b>Quote (m s.l.m.)</b>		
<b>Profondità (m da p.c.)</b>		

### UBICAZIONE POZZO



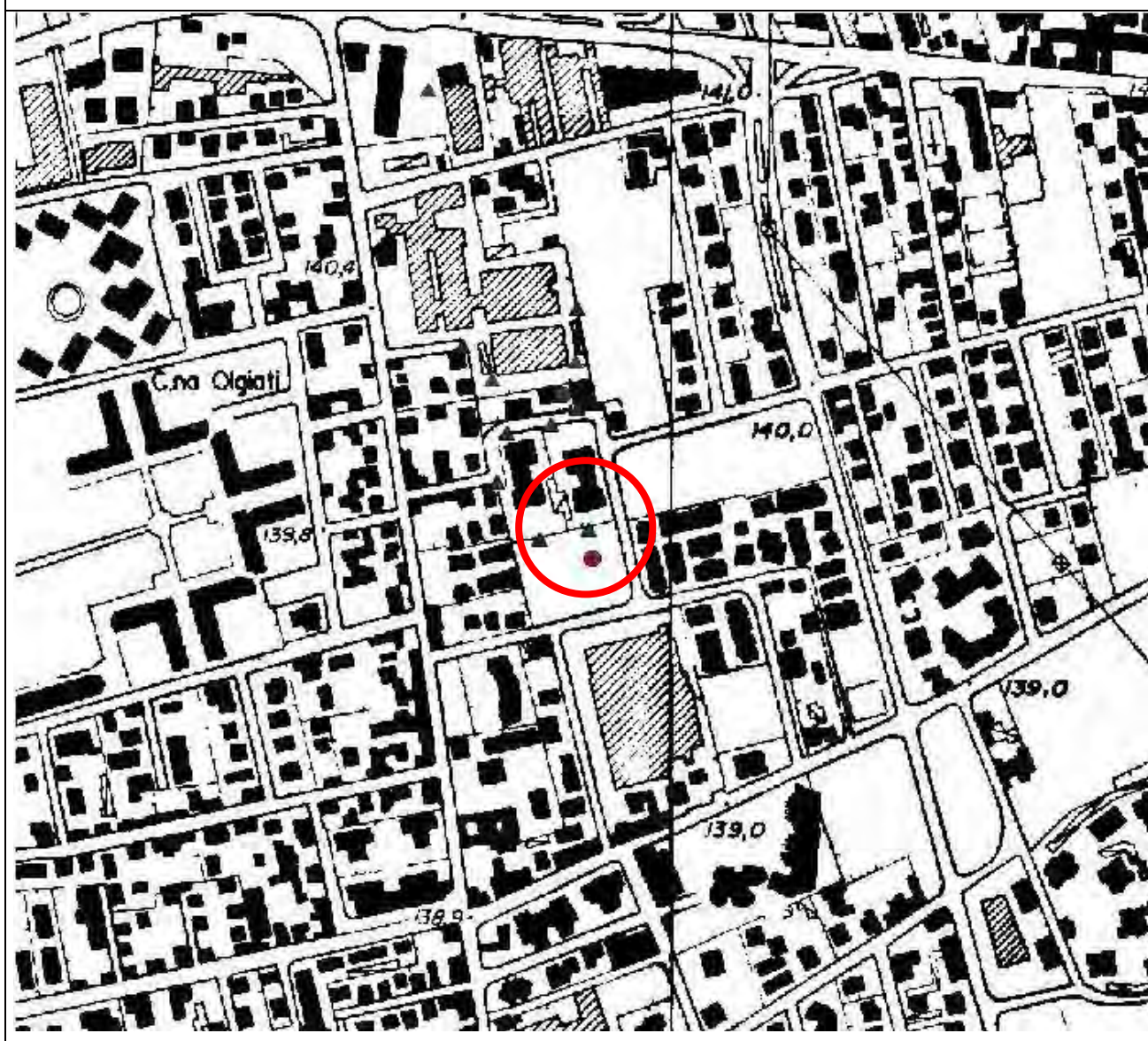
## 2 - DATI CARATTERISTICI DELL'OPERA

<b>Proprietario</b>	PROVINCIA DI MILANO - MP5
<b>Ditta esecutrice</b>	
<b>Anno</b>	
<b>Stato</b>	
<b>Attivo</b>	X
<b>Disuso</b>	
<b>Cementato</b>	
<b>Altro</b>	
<b>Tipologia utilizzo</b>	
<b>Portata estratta</b>	

### 1 - DATI IDENTIFICATIVI

<b>N° di riferimento e denominazione</b>	0150120062 (SIF) PZP7 (Censimento)	
<b>Località</b>		
<b>Comune</b>	Bareggio	
<b>Provincia</b>	Milano	
<b>Sezione CTR</b>		
<b>Coordinate chilometriche Gauss Boaga (da CTR)</b>	<b>Latitudine</b>	5036508
	<b>Longitudine</b>	1499932
<b>Quote (m s.l.m.)</b>		
<b>Profondità (m da p.c.)</b>		

UBICAZIONE POZZO



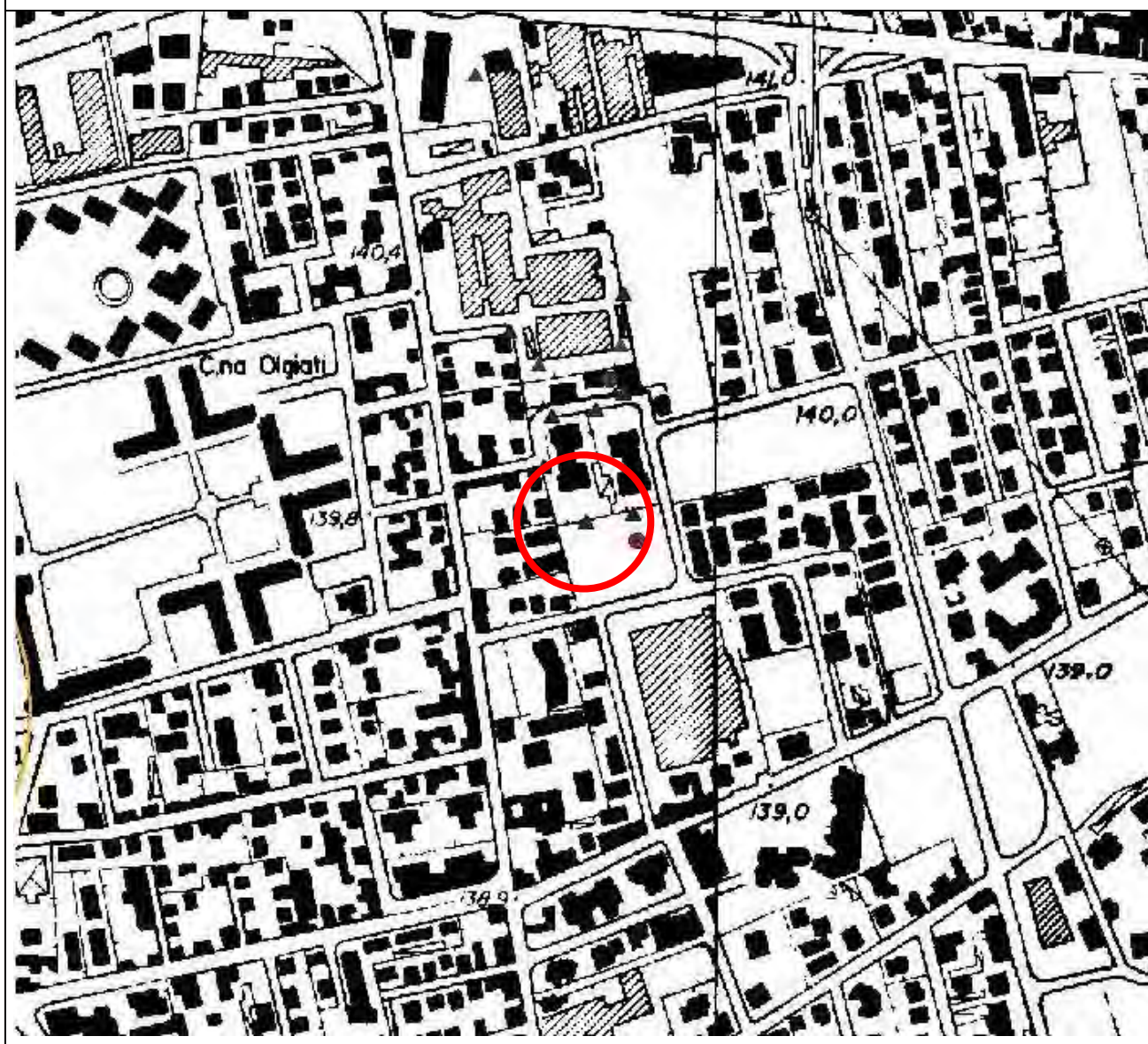
## 2 - DATI CARATTERISTICI DELL'OPERA

<b>Proprietario</b>	PROVINCIA DI MILANO - MP2
<b>Ditta esecutrice</b>	
<b>Anno</b>	
<b>Stato</b>	
<b>Attivo</b>	X
<b>Disuso</b>	
<b>Cementato</b>	
<b>Altro</b>	
<b>Tipologia utilizzo</b>	
<b>Portata estratta</b>	

## 1 - DATI IDENTIFICATIVI

<b>N° di riferimento e denominazione</b>	0150120061 (SIF) PZP8 (Censimento)	
<b>Località</b>		
<b>Comune</b>	Bareggio	
<b>Provincia</b>	Milano	
<b>Sezione CTR</b>		
<b>Coordinate chilometriche Gauss Boaga (da CTR)</b>	<b>Latitudine</b>	5036501
	<b>Longitudine</b>	1499893
<b>Quote (m s.l.m.)</b>		
<b>Profondità (m da p.c.)</b>		

UBICAZIONE POZZO



## 2 - DATI CARATTERISTICI DELL'OPERA

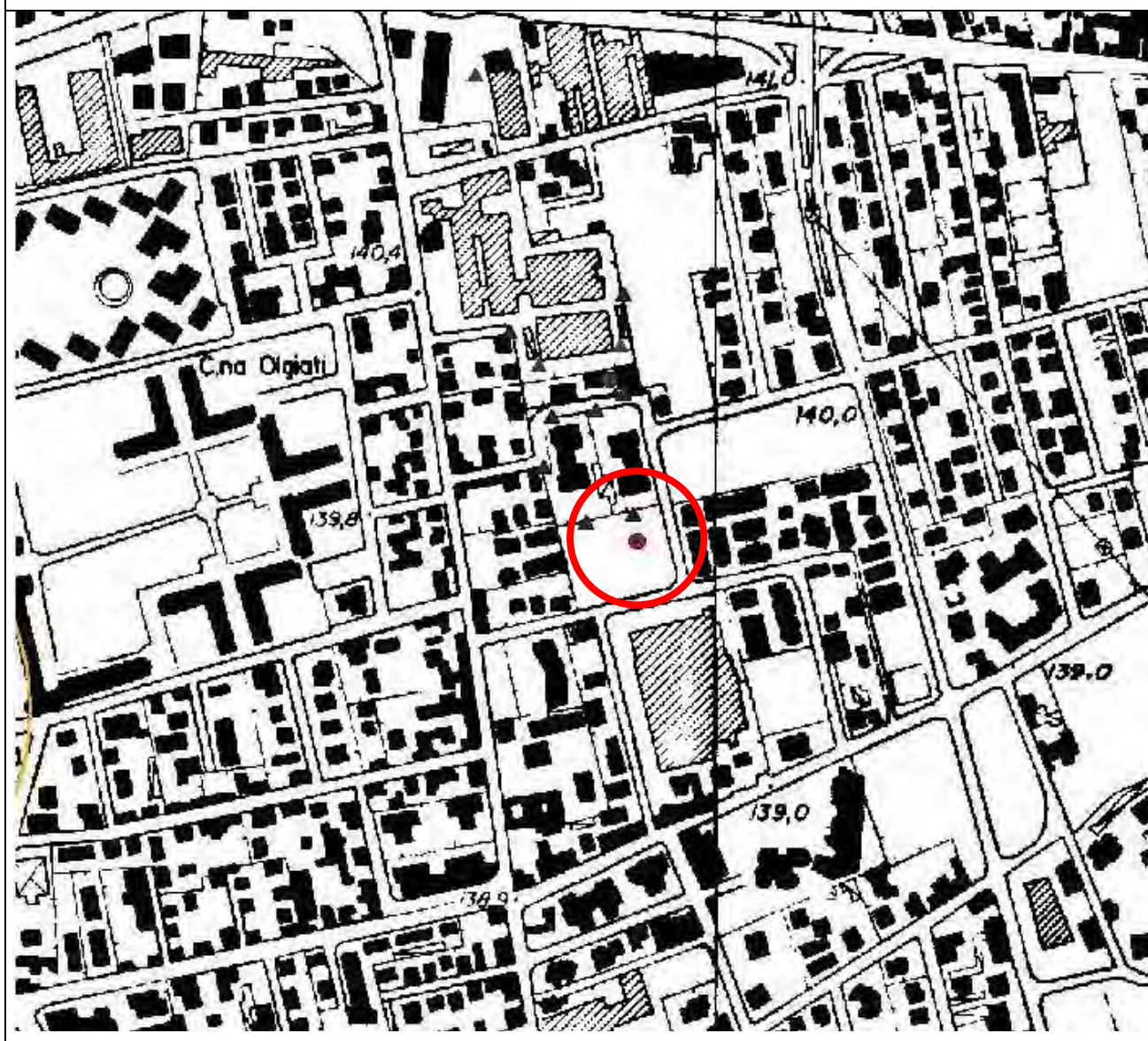
<b>Proprietario</b>	PROVINCIA DI MILANO - MP1
<b>Ditta esecutrice</b>	
<b>Anno</b>	
<b>Stato</b>	
<b>Attivo</b>	X
<b>Disuso</b>	
<b>Cementato</b>	
<b>Altro</b>	
<b>Tipologia utilizzo</b>	
<b>Portata estratta</b>	



## 1 - DATI IDENTIFICATIVI

<b>N° di riferimento e denominazione</b>	( codice SIF non assegnato) PU1 (Censimento)	
<b>Località</b>		
<b>Comune</b>	Bareggio	
<b>Provincia</b>	Milano	
<b>Sezione CTR</b>		
<b>Coordinate chilometriche Gauss Boaga (da CTR)</b>	<b>Latitudine</b>	5036485
	<b>Longitudine</b>	1499935
<b>Quote (m s.l.m.)</b>		
<b>Profondità (m da p.c.)</b>		

### UBICAZIONE POZZO



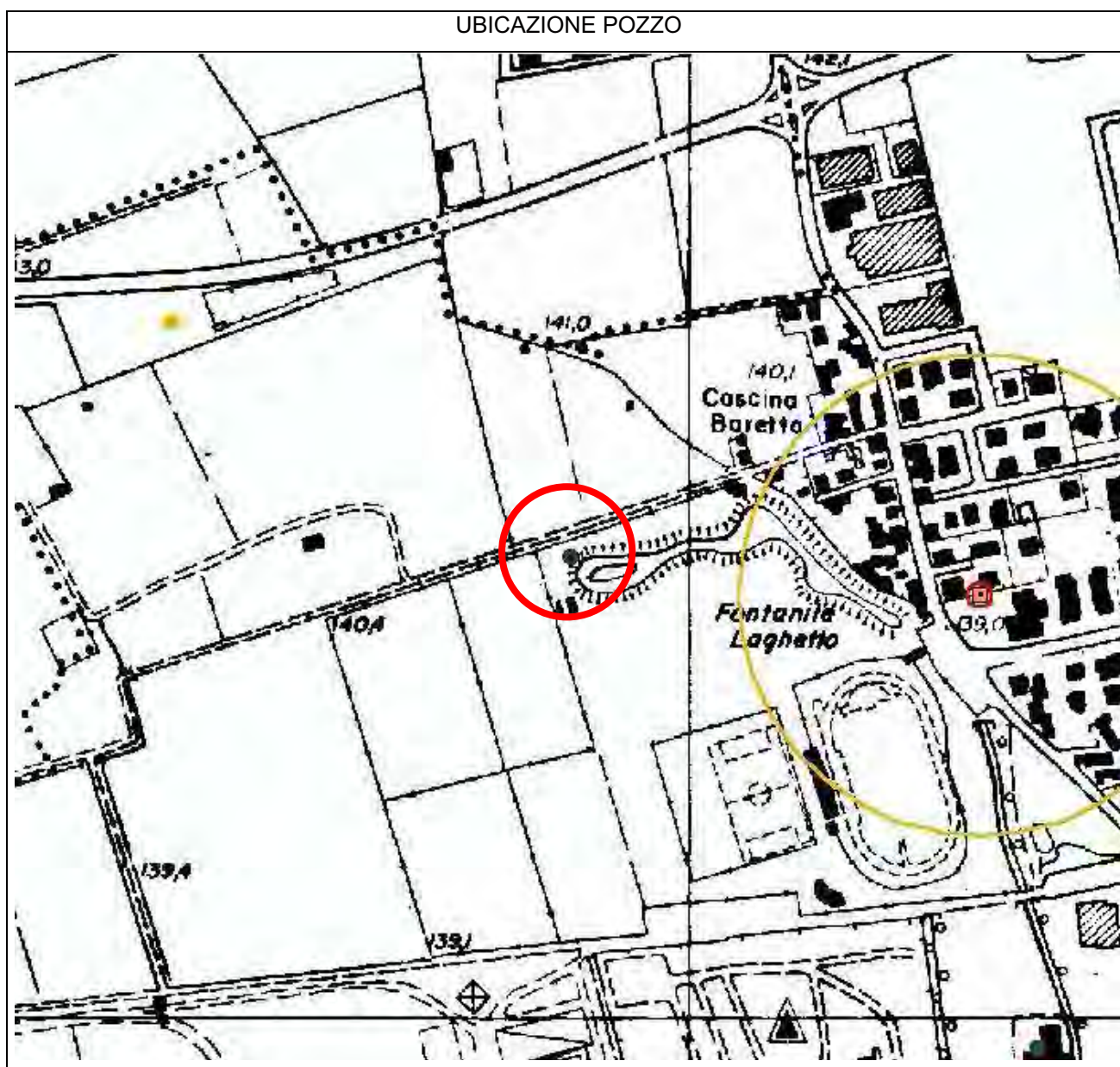
## 2 - DATI CARATTERISTICI DELL'OPERA

<b>Proprietario</b>	COMUNE DI BAREGGIO
<b>Ditta esecutrice</b>	
<b>Anno</b>	
<b>Stato</b>	
<b>Attivo</b>	X
<b>Disuso</b>	
<b>Cementato</b>	
<b>Altro</b>	
<b>Tipologia utilizzo</b>	Irriguo
<b>Portata estratta</b>	

## 1 - DATI IDENTIFICATIVI

<b>N° di riferimento e denominazione</b>	(codice SIF non assegnato) PU2 (Censimento)	
<b>Località</b>		
<b>Comune</b>	Bareggio	
<b>Provincia</b>	Milano	
<b>Sezione CTR</b>		
<b>Coordinate chilometriche Gauss Boaga (da CTR)</b>	<b>Latitudine</b>	5036381
	<b>Longitudine</b>	1498901
<b>Quote (m s.l.m.)</b>		
<b>Profondità (m da p.c.)</b>		

### UBICAZIONE POZZO



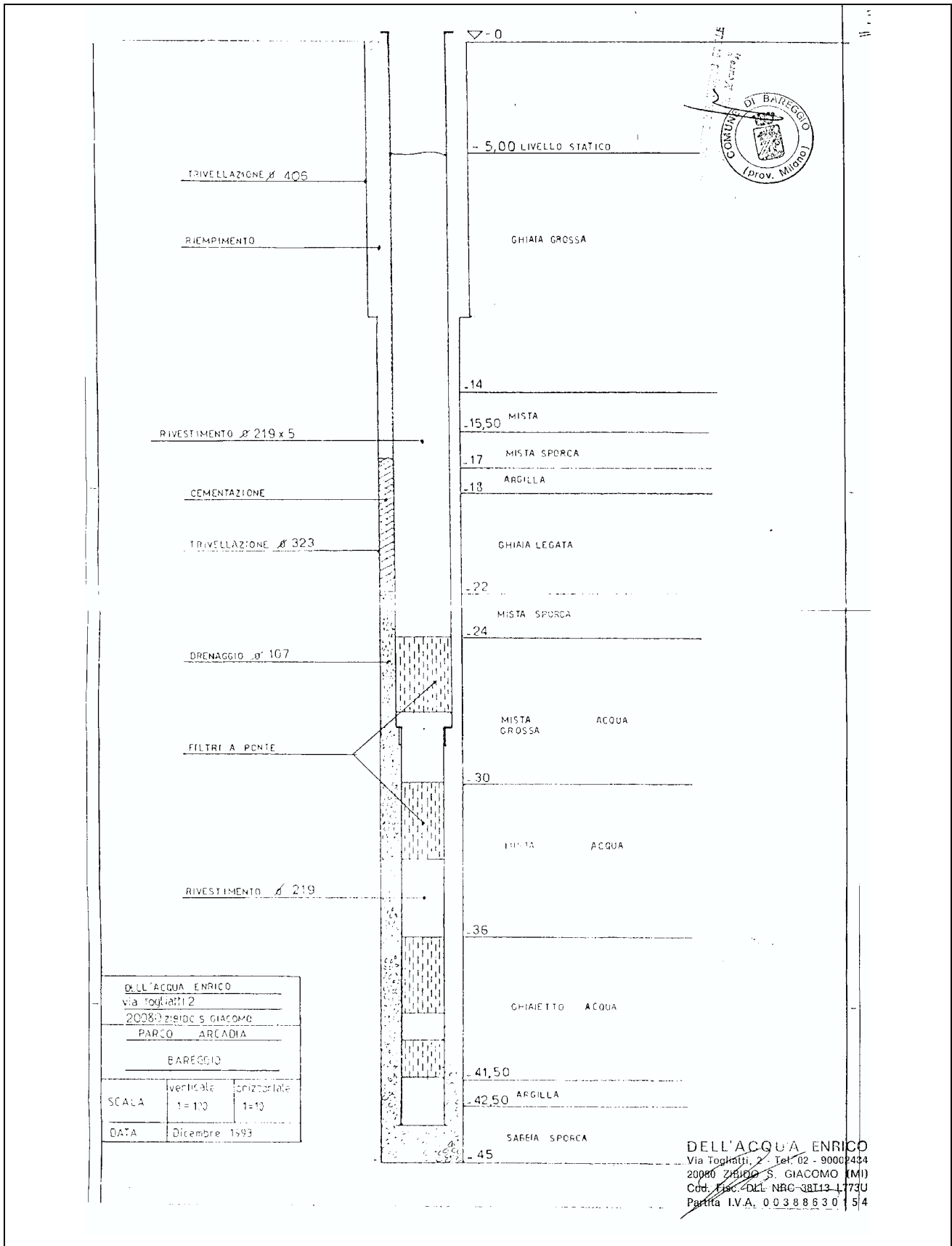
## 2 - DATI CARATTERISTICI DELL'OPERA

<b>Proprietario</b>	COMUNE DI BAREGGIO
<b>Ditta esecutrice</b>	Dell'Acqua Enrico
<b>Anno</b>	1993
<b>Stato</b>	
<b>Attivo</b>	X
<b>Disuso</b>	
<b>Cementato</b>	
<b>Altro</b>	
<b>Tipologia utilizzo</b>	
<b>Portata estratta</b>	

### SCHEMA DI COMPLETAMENTO

Tubazioni						
Tubazione n.	Diametro mm	da m	a m	Filtri	da m	a m
	219	0	43		24	26
					30	32
					36	38
					40.5	41.5
Setti impermeabili						
Tipo	da m			a m		

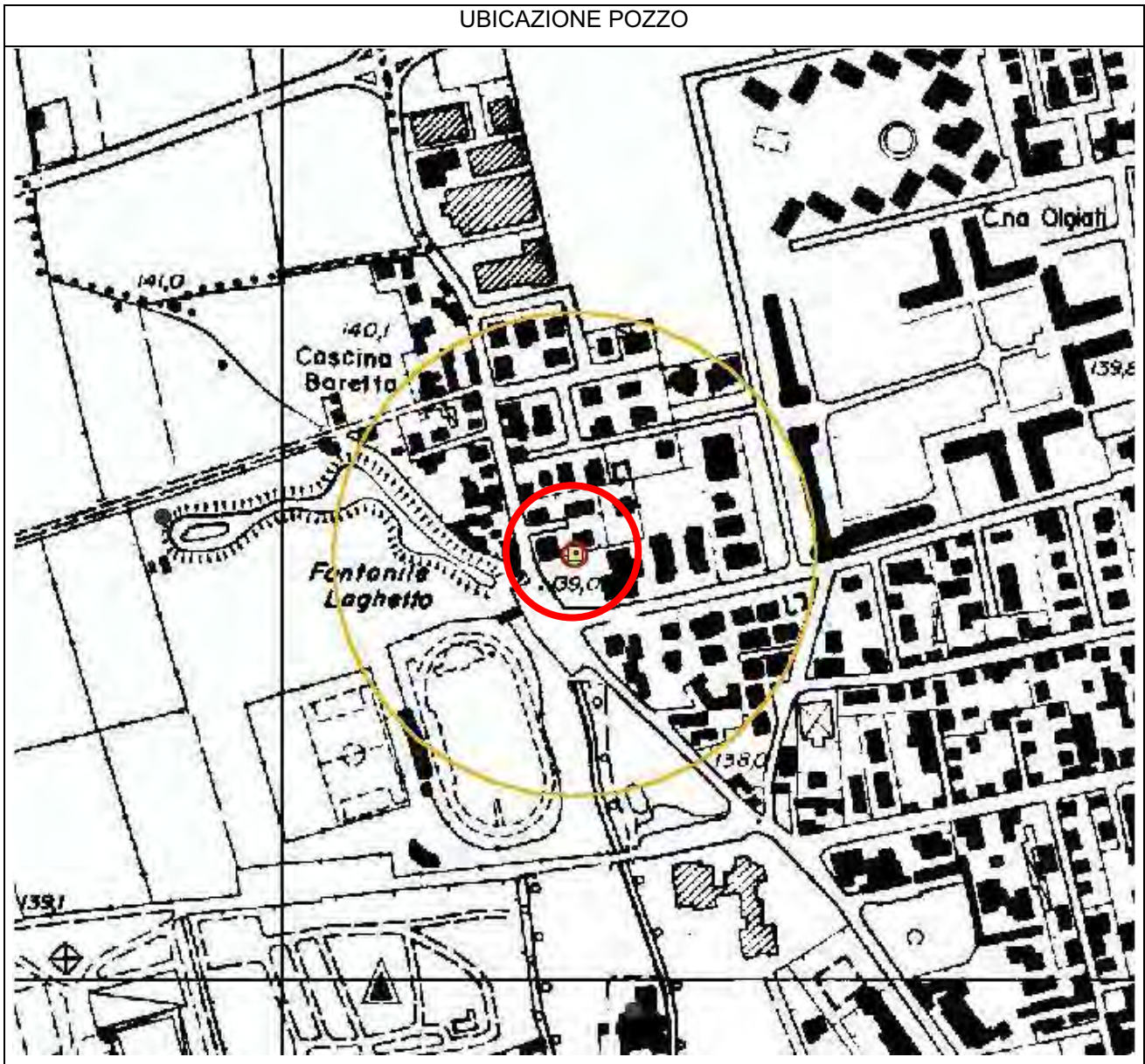
### 3- STRATIGRAFIA



## 1 - DATI IDENTIFICATIVI

N° di riferimento e denominazione	0150120001 (SIF) CAP2 (Censimento)	
Località		
Comune	Bareggio	
Provincia	Milano	
Sezione CTR		
Coordinate chilometriche Gauss Boaga (da CTR)	Latitudine	5036350
	Longitudine	1499242
Quote (m s.l.m.)		
Profondità (m da p.c.)		

UBICAZIONE POZZO



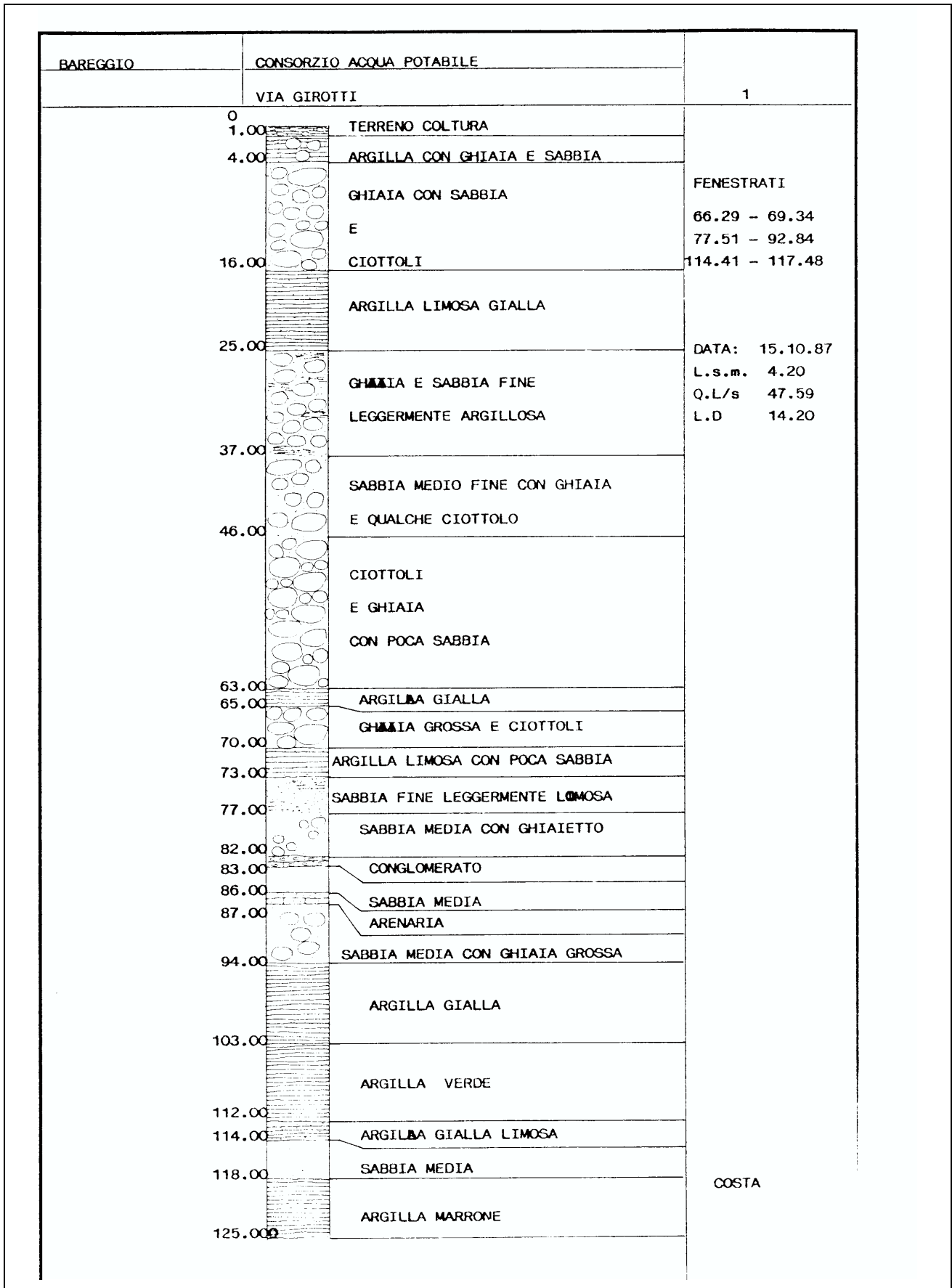
## 2 - DATI CARATTERISTICI DELL'OPERA

<b>Proprietario</b>	CONSORZIO ACQUA POTABILE
<b>Ditta esecutrice</b>	Impresa Negretti
<b>Anno</b>	1987
<b>Stato</b>	
<b>Attivo</b>	X
<b>Disuso</b>	
<b>Cementato</b>	
<b>Altro</b>	
<b>Tipologia utilizzo</b>	Potabile pubblico
<b>Portata estratta</b>	

### SCHEMA DI COMPLETAMENTO

Tubazioni						
Tubazione n.	Diametro mm	da m	a m	Filtri	da m	a m
					66.29	69.34
					77.51	92.84
					114.41	117.48
Setti impermeabili						
Tipo	da m			a m		

### 3- STRATIGRAFIA





#### 4- SERIE STORICHE SOGGIACENZA E PARAMETRI IDROGEOLOGICI

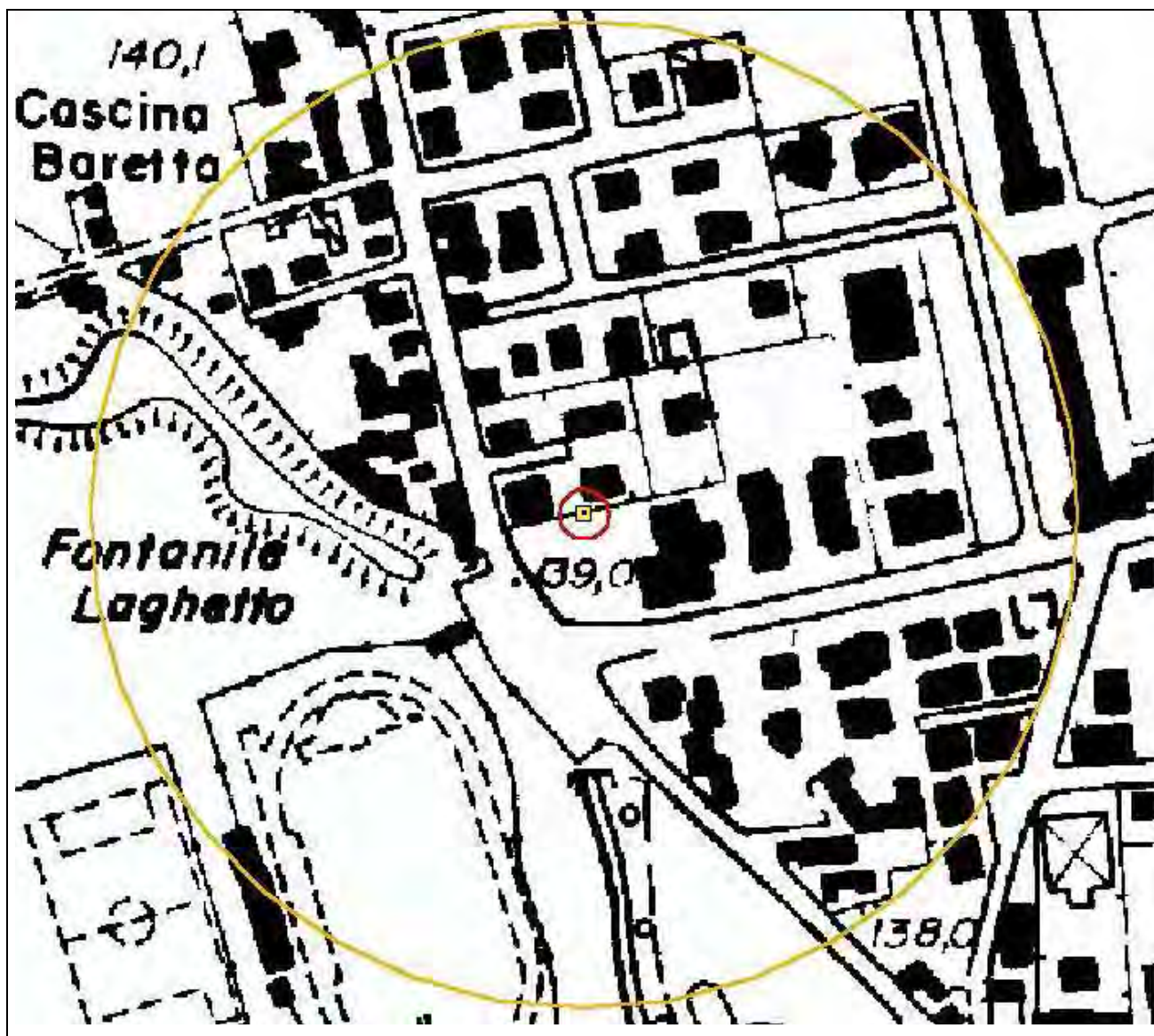
--

#### 5- IDROCHIMICA

--

#### 6 - PERIMETRAZIONE DELLE AREE DI SALVAGUARDIA

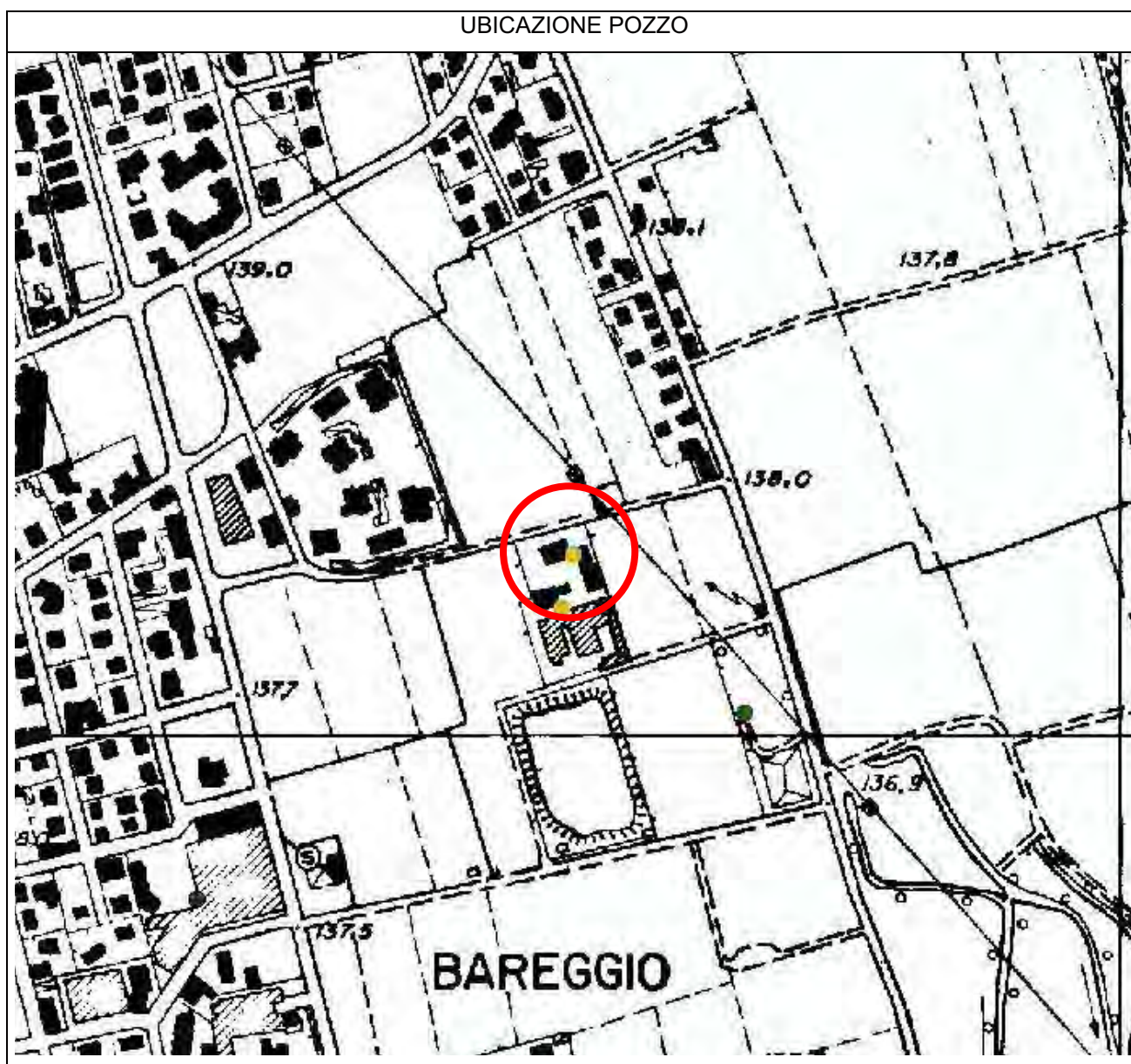
CRITERI DI PERIMETRAZIONE (AREA DI RISPETTO)					
geometrico	X (10 m/200 m)	temporale		idrogeologico	
data del provvedimento di autorizzazione					



## 1 - DATI IDENTIFICATIVI

N° di riferimento e denominazione	0150120025 (SIF) PRP2 (Censimento)	
Località		
Comune	Bareggio	
Provincia	Milano	
Sezione CTR		
Coordinate chilometriche Gauss Boaga (da CTR)	Latitudine	5036146
	Longitudine	1500551
Quote (m s.l.m.)		
Profondità (m da p.c.)		

UBICAZIONE POZZO



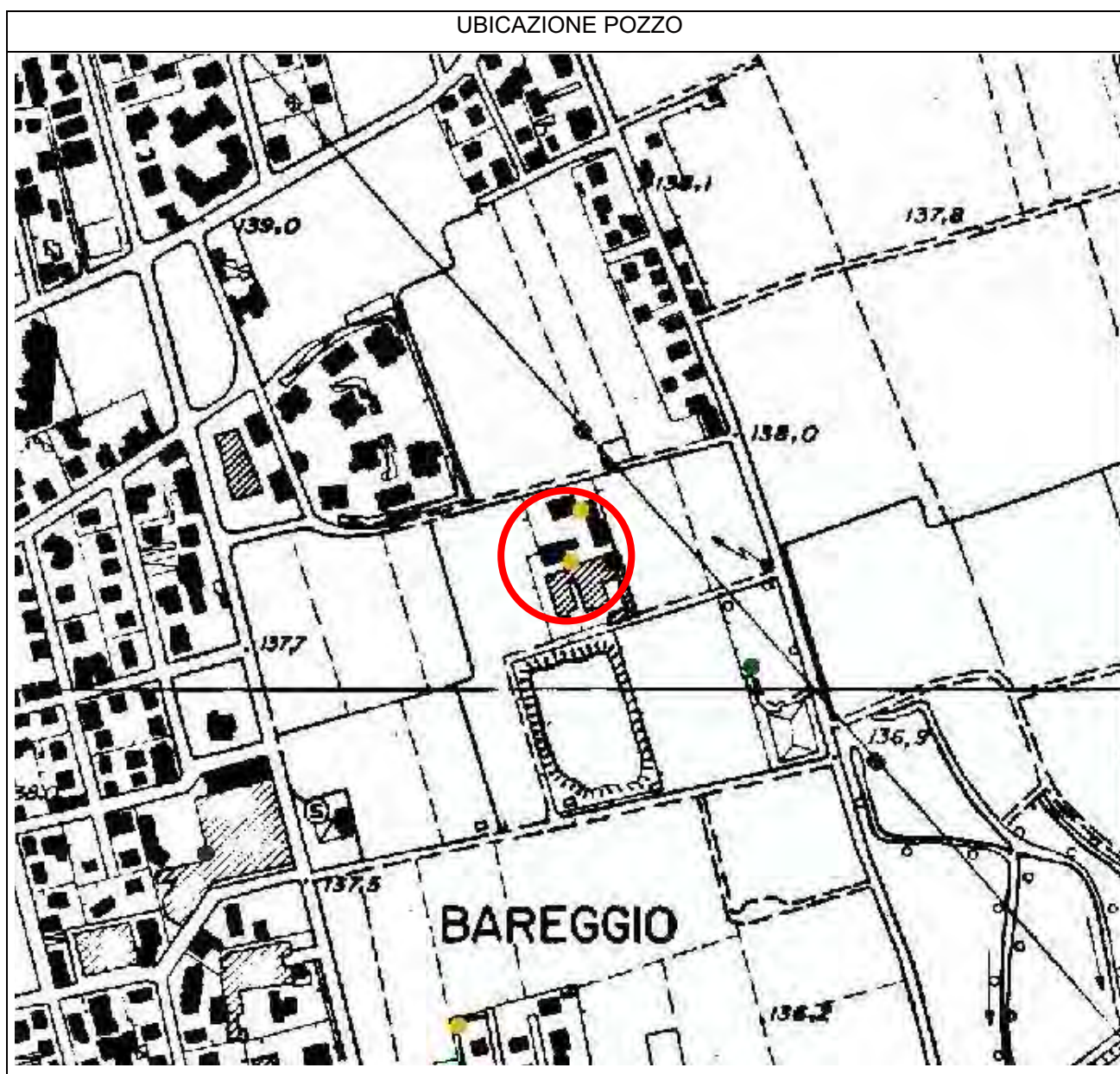
## 2 - DATI CARATTERISTICI DELL'OPERA

<b>Proprietario</b>	VENEGONI DANIELE
<b>Ditta esecutrice</b>	
<b>Anno</b>	
<b>Stato</b>	
<b>Attivo</b>	
<b>Disuso</b>	X
<b>Cementato</b>	
<b>Altro</b>	
<b>Tipologia utilizzo</b>	Promiscuo comprendente uso potabile
<b>Portata estratta</b>	

## 1 - DATI IDENTIFICATIVI

<b>N° di riferimento e denominazione</b>	( Codice SIF non assegnato) PRP3 (Censimento)	
<b>Località</b>		
<b>Comune</b>	Bareggio	
<b>Provincia</b>	Milano	
<b>Sezione CTR</b>		
<b>Coordinate chilometriche Gauss Boaga (da CTR)</b>	<b>Latitudine</b>	5036103
	<b>Longitudine</b>	1500543
<b>Quote (m s.l.m.)</b>		
<b>Profondità (m da p.c.)</b>		

### UBICAZIONE POZZO



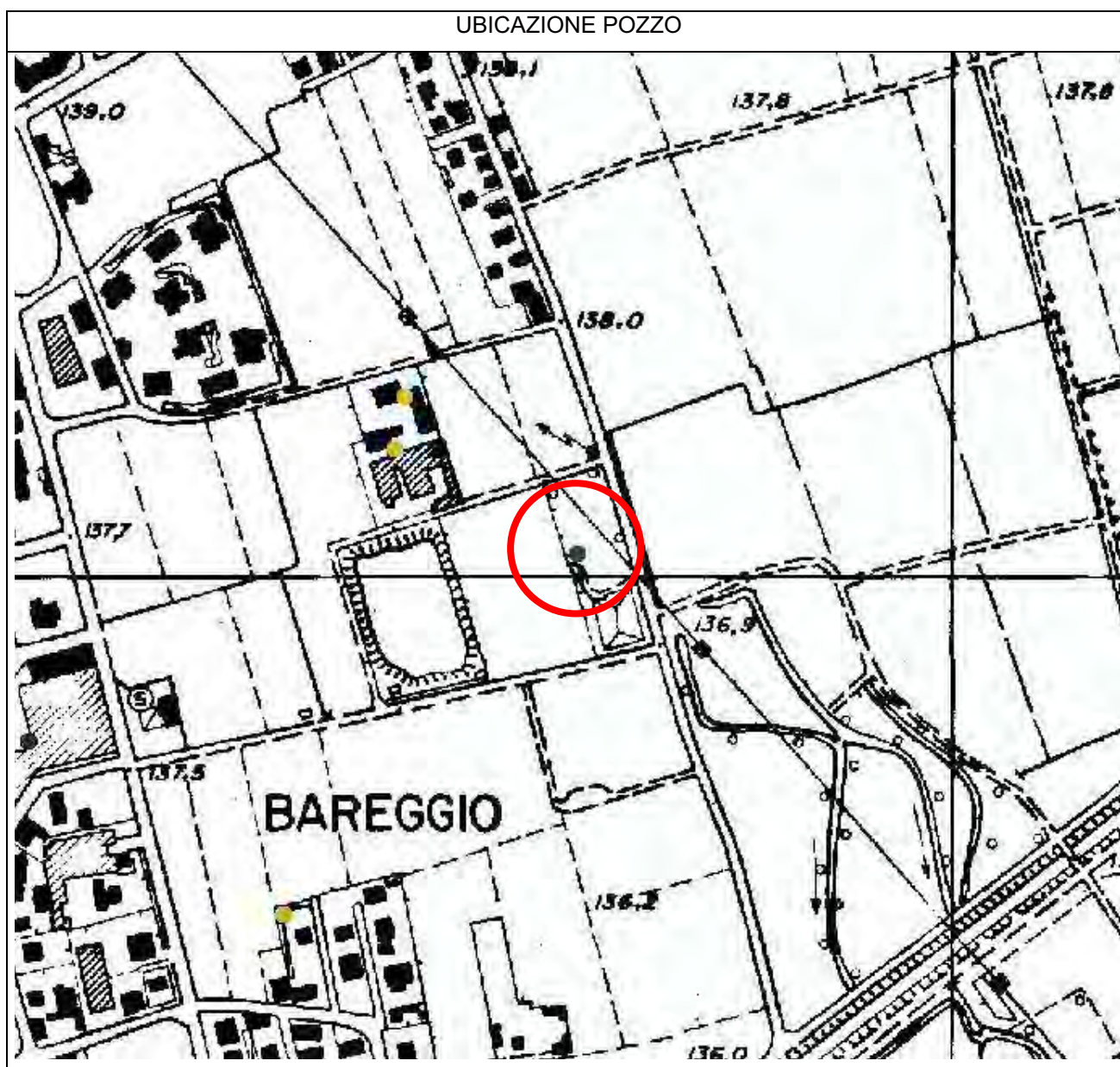
## 2 - DATI CARATTERISTICI DELL'OPERA

<b>Proprietario</b>	VENEGONI DANIELE
<b>Ditta esecutrice</b>	
<b>Anno</b>	
<b>Stato</b>	
<b>Attivo</b>	X
<b>Disuso</b>	
<b>Cementato</b>	
<b>Altro</b>	
<b>Tipologia utilizzo</b>	Promiscuo comprendente uso potabile
<b>Portata estratta</b>	

## 1 - DATI IDENTIFICATIVI

N° di riferimento e denominazione	0150120040 (SIF) PR8 (Censimento)	
Località		
Comune	Bareggio	
Provincia	Milano	
Sezione CTR		
Coordinate chilometriche Gauss Boaga (da CTR)	Latitudine	5036017
	Longitudine	1500692
Quote (m s.l.m.)		
Profondità (m da p.c.)		

UBICAZIONE POZZO



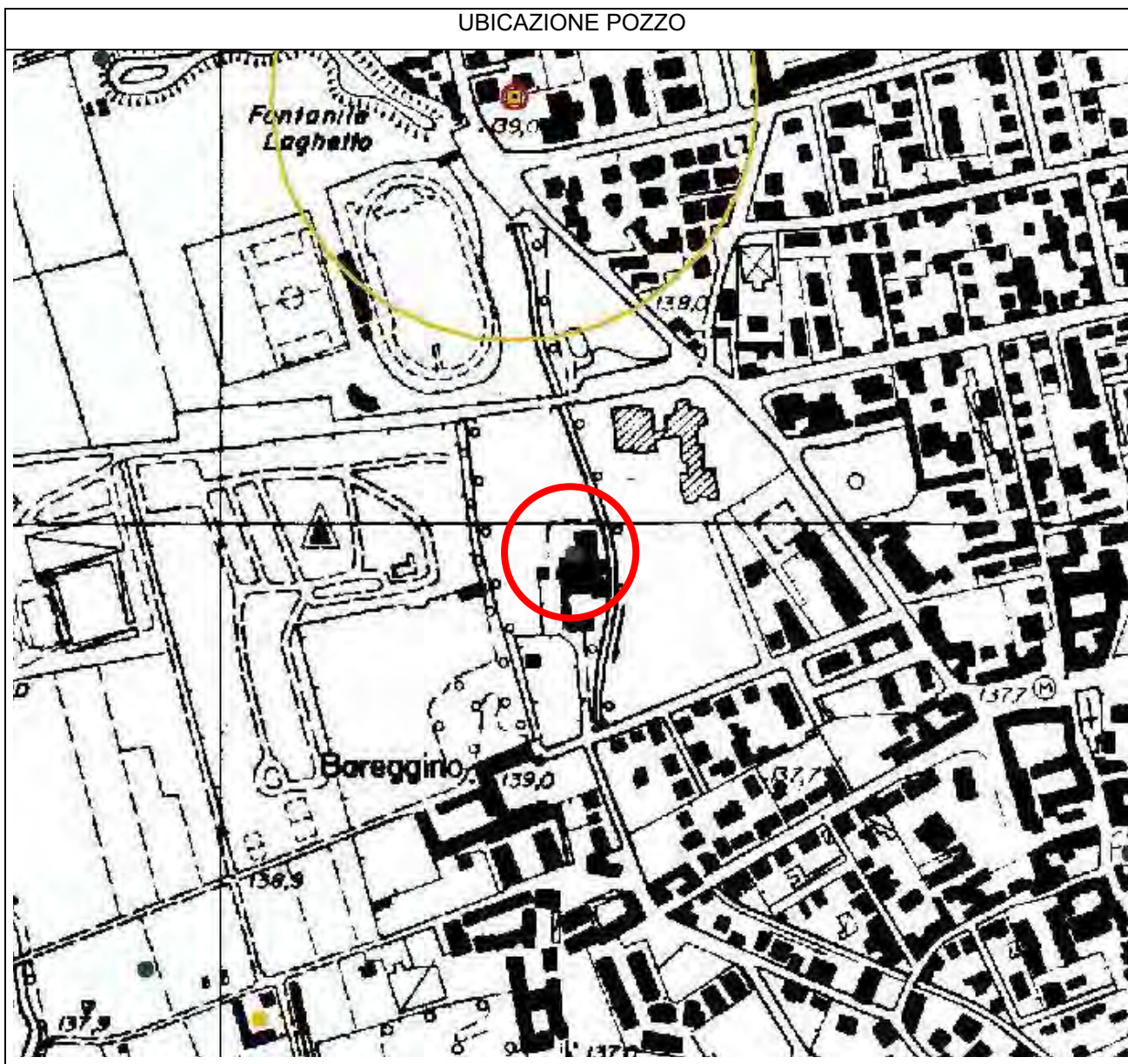
## 2 - DATI CARATTERISTICI DELL'OPERA

<b>Proprietario</b>	BELLUZZO GIOVANNI
<b>Ditta esecutrice</b>	
<b>Anno</b>	
<b>Stato</b>	
<b>Attivo</b>	X
<b>Disuso</b>	
<b>Cementato</b>	
<b>Altro</b>	
<b>Tipologia utilizzo</b>	
<b>Portata estratta</b>	

## 1 - DATI IDENTIFICATIVI

<b>N° di riferimento e denominazione</b>	0150120030 (SIF) PR9 (Censimento)	
<b>Località</b>		
<b>Comune</b>	Bareggio	
<b>Provincia</b>	Milano	
<b>Sezione CTR</b>		
<b>Coordinate chilometriche Gauss Boaga (da CTR)</b>	<b>Latitudine</b>	5035973
	<b>Longitudine</b>	1499290
<b>Quote (m s.l.m.)</b>		
<b>Profondità (m da p.c.)</b>		

UBICAZIONE POZZO





## 2 - DATI CARATTERISTICI DELL'OPERA

<b>Proprietario</b>	MARIETTI DI MARIETTI ALFONSO
<b>Ditta esecutrice</b>	
<b>Anno</b>	
<b>Stato</b>	
<b>Attivo</b>	X
<b>Disuso</b>	
<b>Cementato</b>	
<b>Altro</b>	
<b>Tipologia utilizzo</b>	
<b>Portata estratta</b>	

### 1 - DATI IDENTIFICATIVI

<b>N° di riferimento e denominazione</b>	0150120039 (SIF) PRP4 (Censimento)	
<b>Località</b>		
<b>Comune</b>	Bareggio	
<b>Provincia</b>	Milano	
<b>Sezione CTR</b>		
<b>Coordinate chilometriche Gauss Boaga (da CTR)</b>	<b>Latitudine</b>	5035934
	<b>Longitudine</b>	1498048
<b>Quote (m s.l.m.)</b>		
<b>Profondità (m da p.c.)</b>		

UBICAZIONE POZZO



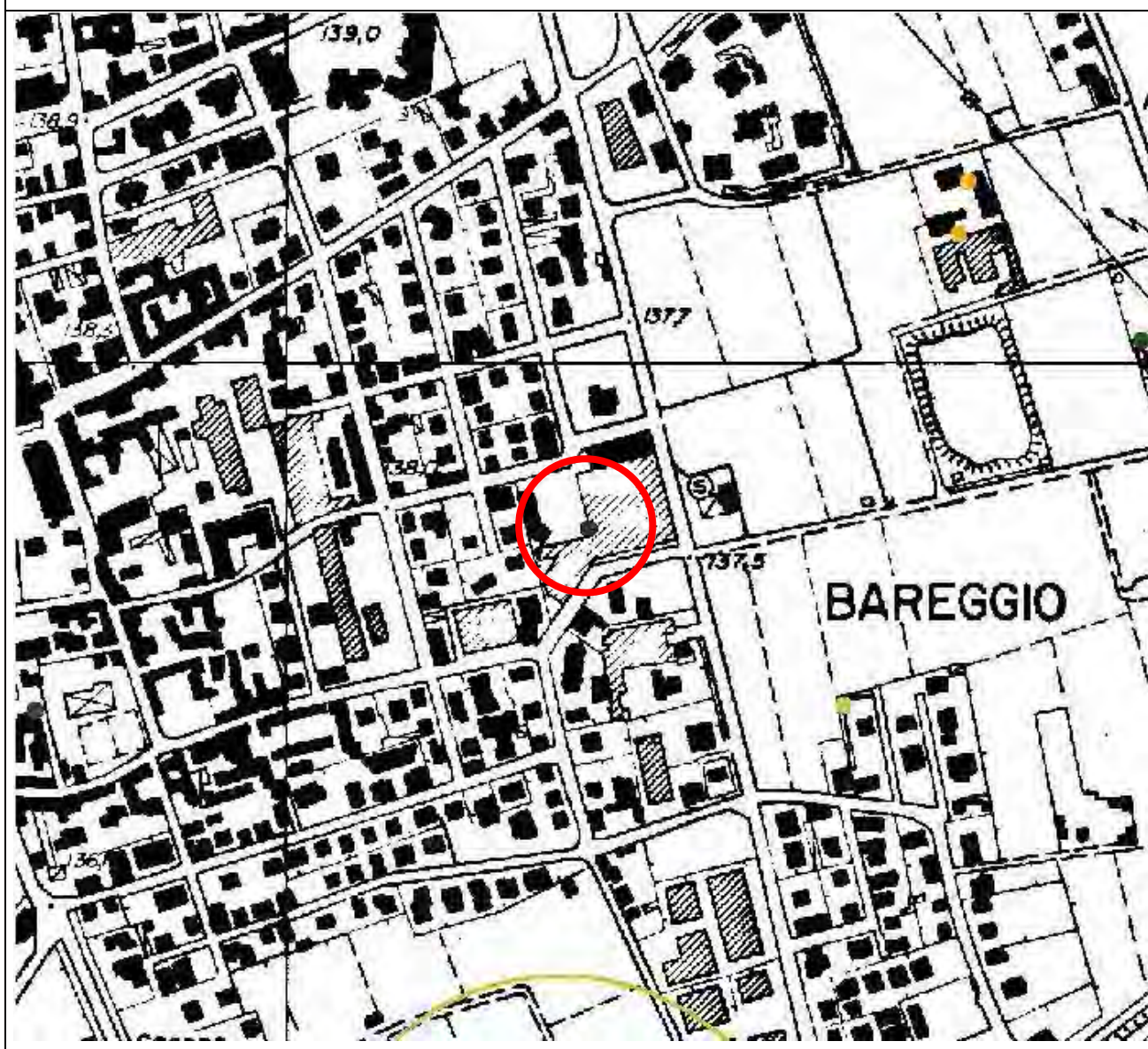
## 2 - DATI CARATTERISTICI DELL'OPERA

<b>Proprietario</b>	COGLIATI LUIGI
<b>Ditta esecutrice</b>	
<b>Anno</b>	
<b>Stato</b>	
<b>Attivo</b>	X
<b>Disuso</b>	
<b>Cementato</b>	
<b>Altro</b>	
<b>Tipologia utilizzo</b>	
<b>Portata estratta</b>	

## 1 - DATI IDENTIFICATIVI

N° di riferimento e denominazione	0150120013 (SIF) PR10 (Censimento)	
Località		
Comune	Bareggio	
Provincia	Milano	
Sezione CTR		
Coordinate chilometriche Gauss Boaga (da CTR)	Latitudine	5035864
	Longitudine	1500243
Quote (m s.l.m.)		
Profondità (m da p.c.)		

UBICAZIONE POZZO

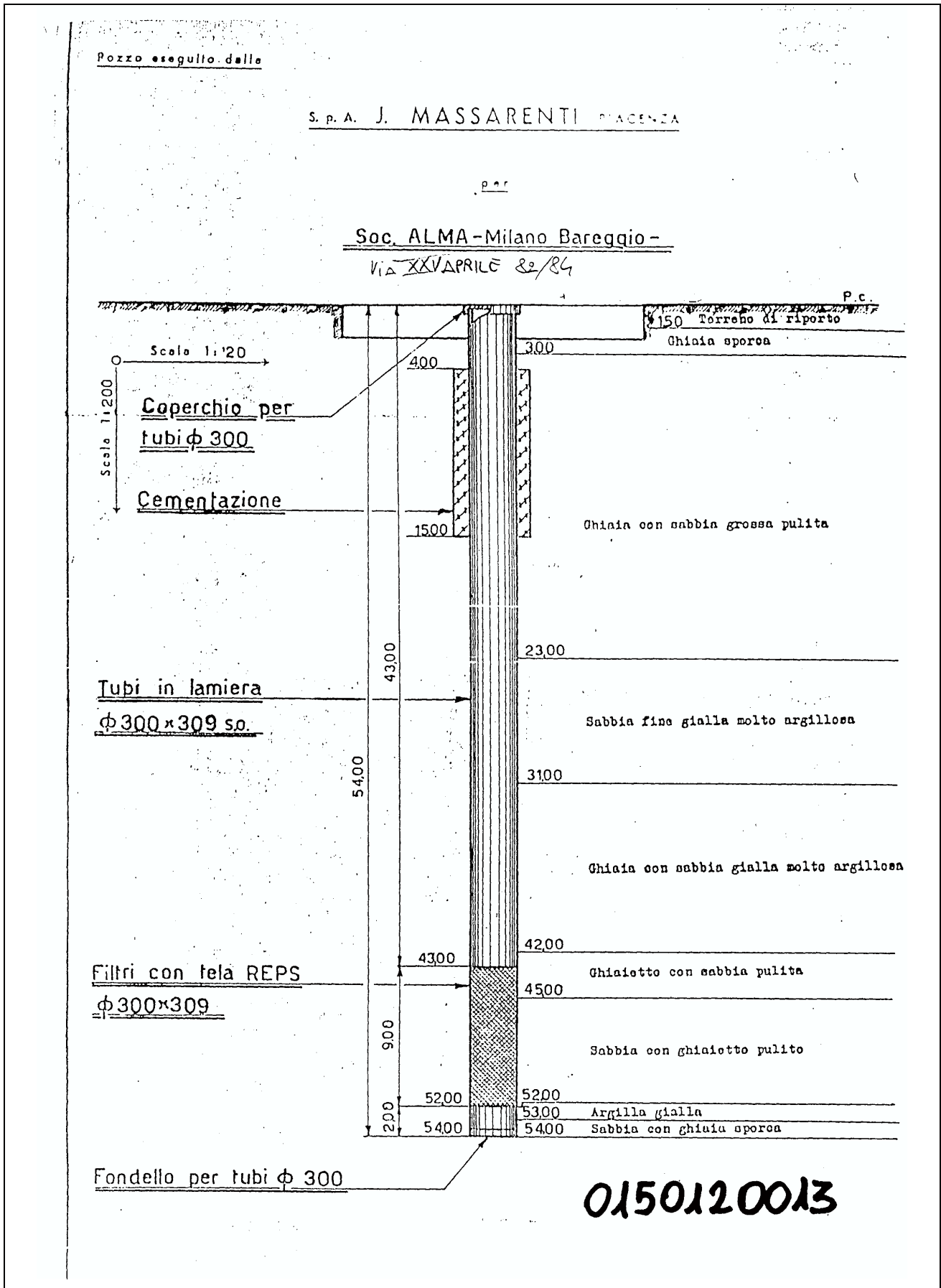


## 2 - DATI CARATTERISTICI DELL'OPERA

<b>Proprietario</b>	ALMA SAS
<b>Ditta esecutrice</b>	J. Massarenti S.p.a.
<b>Anno</b>	
<b>Stato</b>	
<b>Attivo</b>	
<b>Disuso</b>	X
<b>Cementato</b>	
<b>Altro</b>	
<b>Tipologia utilizzo</b>	
<b>Portata estratta</b>	

SCHEMA DI COMPLETAMENTO						
Tubazioni						
Tubazione n.	Diametro mm	da m	a m	Filtri	da m	a m
	300	0,00	54,00		43,00	52,00
Setti impermeabili						
Tipo	da m			a m		

### 3- STRATIGRAFIA



## 1 - DATI IDENTIFICATIVI

N° di riferimento e denominazione	0150120035 (SIF) PR11 (Censimento)	
Località		
Comune	Bareggio	
Provincia	Milano	
Sezione CTR		
Coordinate chilometriche Gauss Boaga (da CTR)	Latitudine	5035727
	Longitudine	1499749
Quote (m s.l.m.)		
Profondità (m da p.c.)		

UBICAZIONE POZZO



## 2 - DATI CARATTERISTICI DELL'OPERA

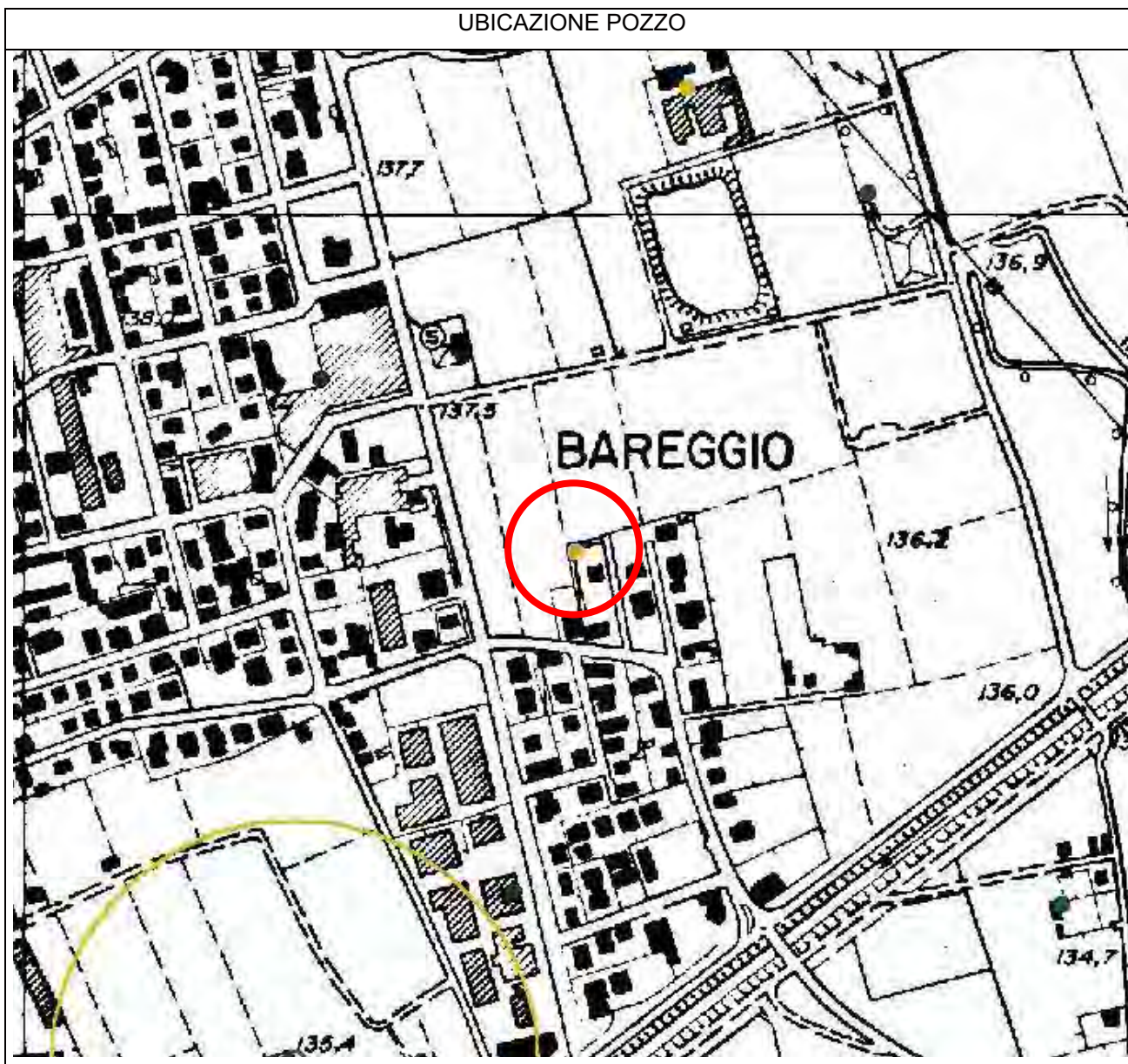
<b>Proprietario</b>	CA. BO. SAS DI LANDINI
<b>Ditta esecutrice</b>	
<b>Anno</b>	
<b>Stato</b>	
<b>Attivo</b>	X
<b>Disuso</b>	
<b>Cementato</b>	
<b>Altro</b>	
<b>Tipologia utilizzo</b>	
<b>Portata estratta</b>	



## 1 - DATI IDENTIFICATIVI

<b>N° di riferimento e denominazione</b>	0150120024 (SIF) PRP5 (Censimento)	
<b>Località</b>		
<b>Comune</b>	Bareggio	
<b>Provincia</b>	Milano	
<b>Sezione CTR</b>		
<b>Coordinate chilometriche Gauss Boaga (da CTR)</b>	<b>Latitudine</b>	5035722
	<b>Longitudine</b>	1500451
<b>Quote (m s.l.m.)</b>		
<b>Profondità (m da p.c.)</b>		

UBICAZIONE POZZO



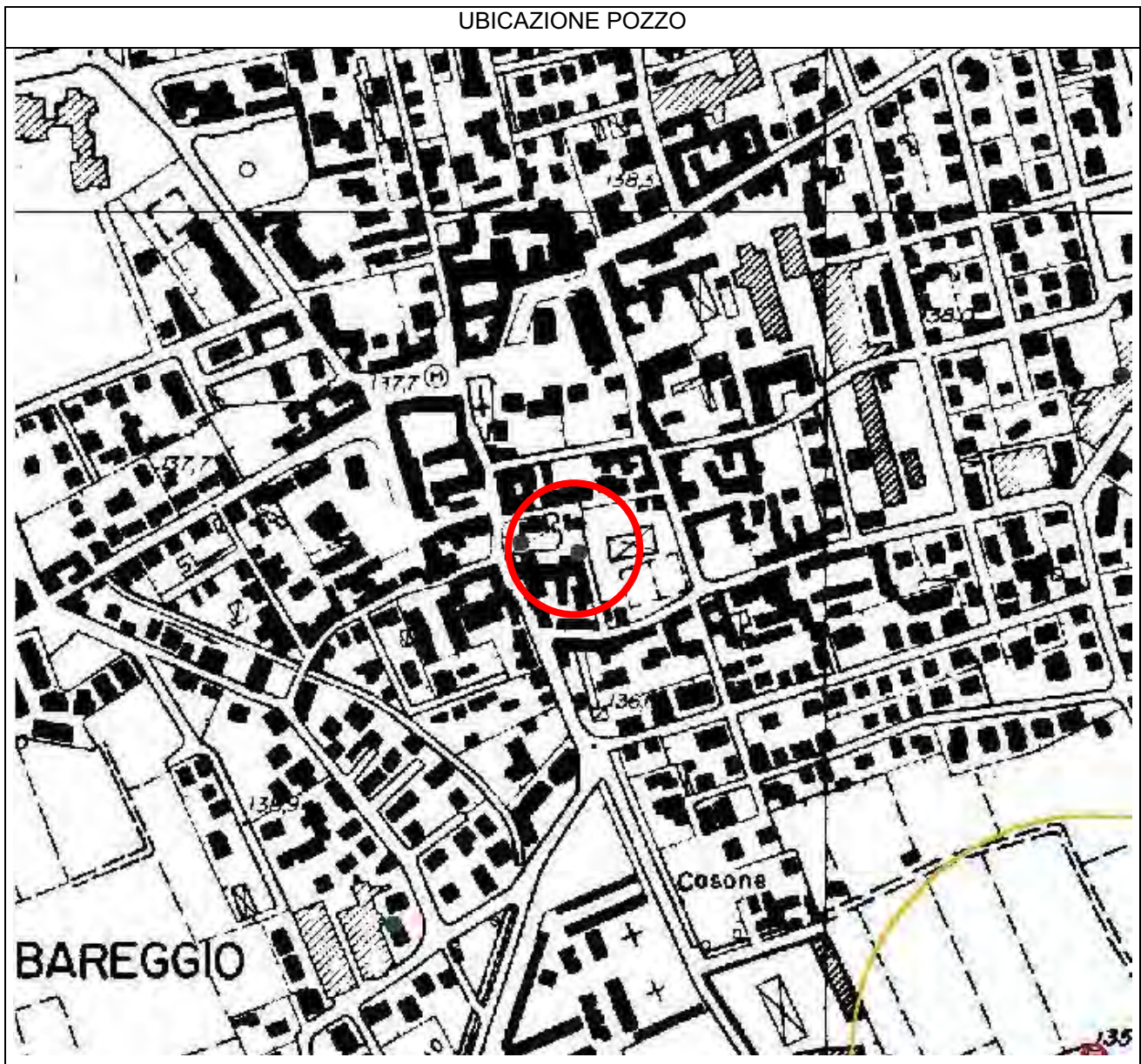
## 2 - DATI CARATTERISTICI DELL'OPERA

<b>Proprietario</b>	PIROVANO ARMANDO
<b>Ditta esecutrice</b>	
<b>Anno</b>	
<b>Stato</b>	
<b>Attivo</b>	X
<b>Disuso</b>	
<b>Cementato</b>	
<b>Altro</b>	
<b>Tipologia utilizzo</b>	
<b>Portata estratta</b>	

## 1 - DATI IDENTIFICATIVI

<b>N° di riferimento e denominazione</b>	0150120036 (SIF) PR12 (Censimento)	
<b>Località</b>		
<b>Comune</b>	Bareggio	
<b>Provincia</b>	Milano	
<b>Sezione CTR</b>		
<b>Coordinate chilometriche Gauss Boaga (da CTR)</b>	<b>Latitudine</b>	5035718
	<b>Longitudine</b>	1499796
<b>Quote (m s.l.m.)</b>		
<b>Profondità (m da p.c.)</b>		

UBICAZIONE POZZO



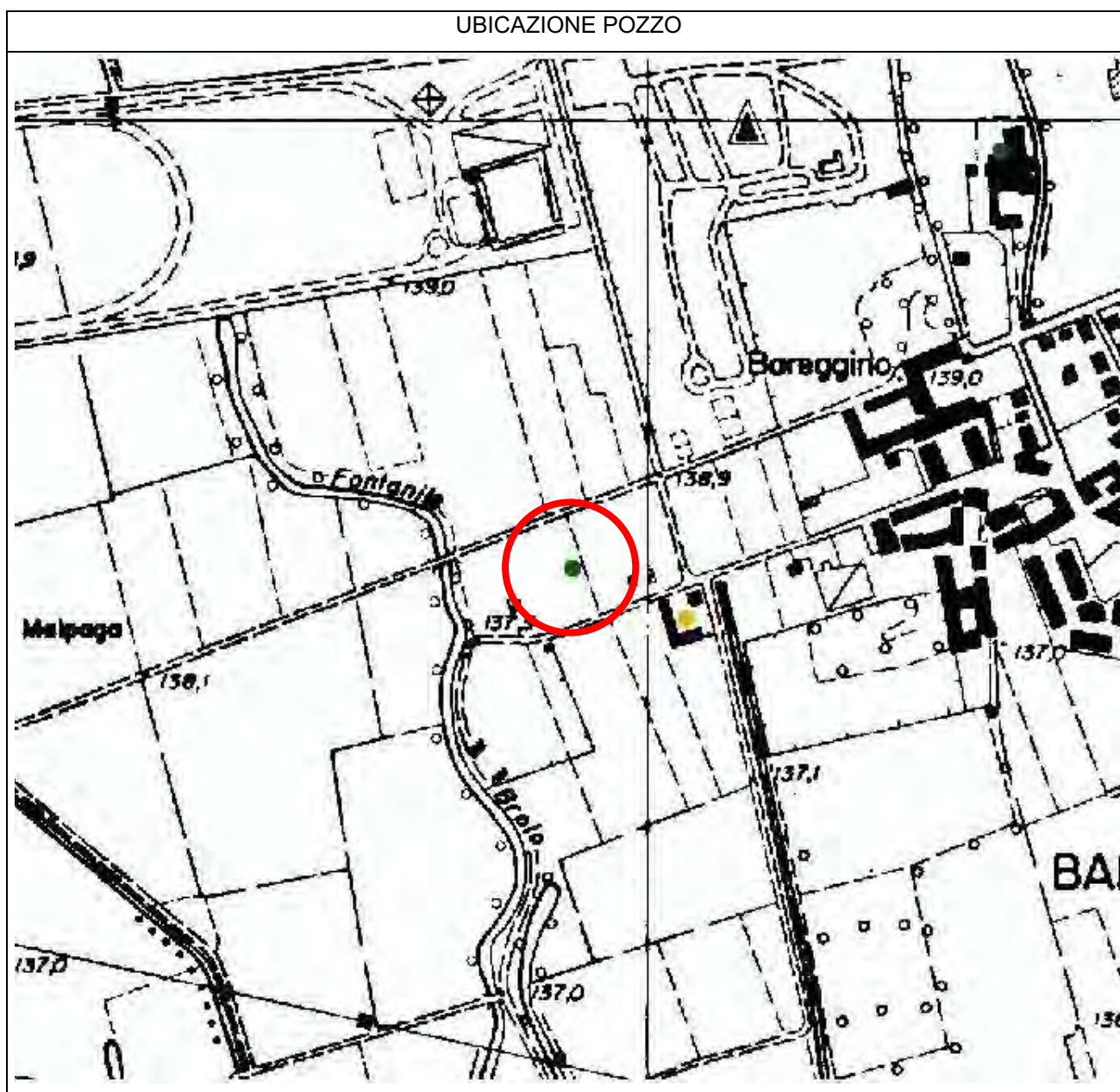
## 2 - DATI CARATTERISTICI DELL'OPERA

<b>Proprietario</b>	CA. BO. SAS DI LANDINI
<b>Ditta esecutrice</b>	
<b>Anno</b>	
<b>Stato</b>	
<b>Attivo</b>	X (segnalato come chiuso)
<b>Disuso</b>	
<b>Cementato</b>	
<b>Altro</b>	
<b>Tipologia utilizzo</b>	
<b>Portata estratta</b>	

## 1 - DATI IDENTIFICATIVI

<b>N° di riferimento e denominazione</b>	(Codice SIF non assegnato) PR13 (Censimento)	
<b>Località</b>		
<b>Comune</b>	Bareggio	
<b>Provincia</b>	Milano	
<b>Sezione CTR</b>		
<b>Coordinate chilometriche Gauss Boaga (da CTR)</b>	<b>Latitudine</b>	5035631
	<b>Longitudine</b>	1498938
<b>Quote (m s.l.m.)</b>		
<b>Profondità (m da p.c.)</b>		

### UBICAZIONE POZZO



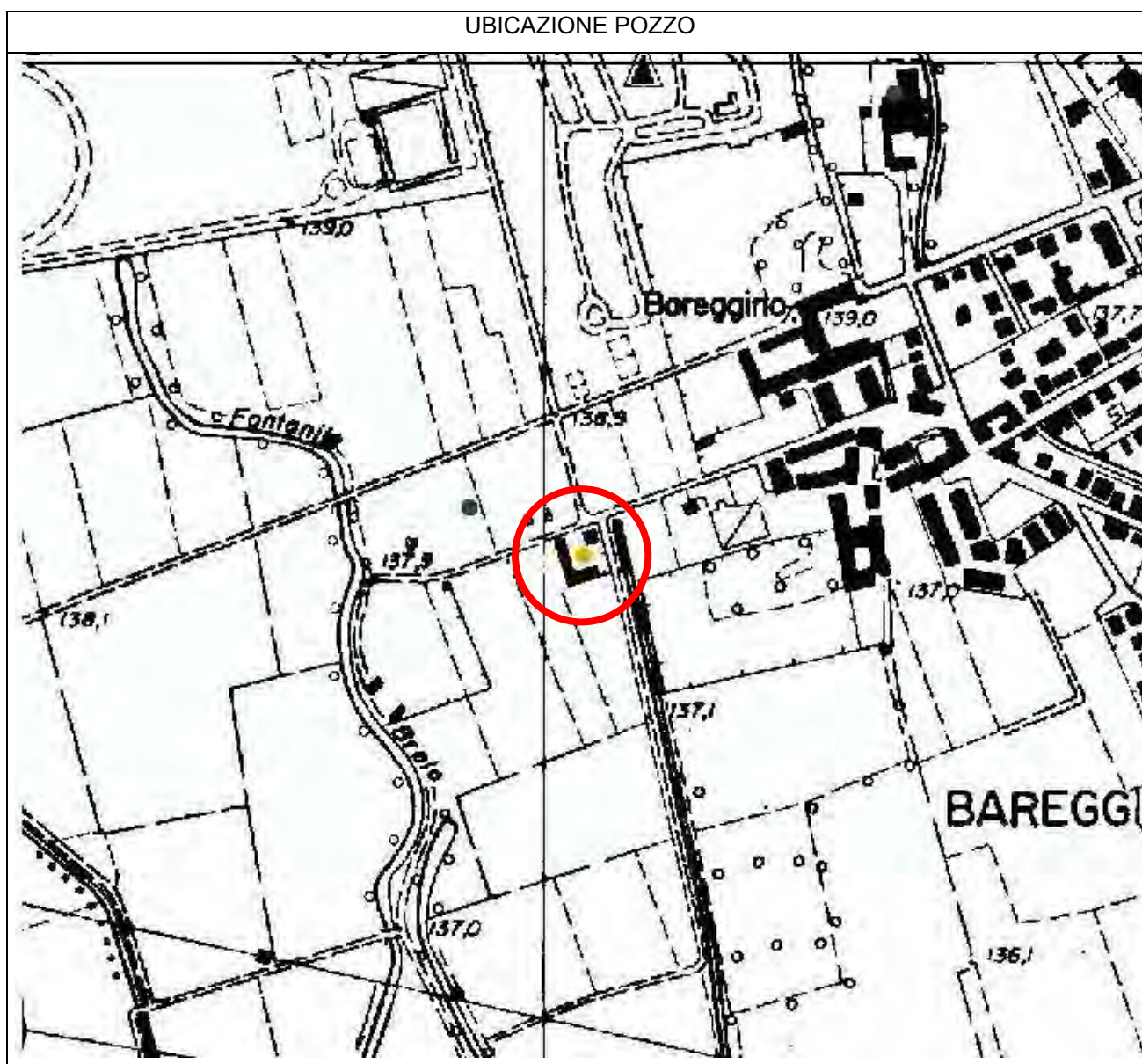
## 2 - DATI CARATTERISTICI DELL'OPERA

<b>Proprietario</b>	RIGOSELLI
<b>Ditta esecutrice</b>	
<b>Anno</b>	
<b>Stato</b>	
<b>Attivo</b>	X
<b>Disuso</b>	
<b>Cementato</b>	
<b>Altro</b>	
<b>Tipologia utilizzo</b>	
<b>Portata estratta</b>	

## 1 - DATI IDENTIFICATIVI

N° di riferimento e denominazione	0150120047 (SIF) PRP6 (Censimento)	
Località		
Comune	Bareggio	
Provincia	Milano	
Sezione CTR		
Coordinate chilometriche Gauss Boaga (da CTR)	Latitudine	5035591
	Longitudine	1499032
Quote (m s.l.m.)		
Profondità (m da p.c.)		

### UBICAZIONE POZZO



## 2 - DATI CARATTERISTICI DELL'OPERA

<b>Proprietario</b>	PAGANIN GIUSEPPE
<b>Ditta esecutrice</b>	
<b>Anno</b>	
<b>Stato</b>	
<b>Attivo</b>	X
<b>Disuso</b>	
<b>Cementato</b>	
<b>Altro</b>	
<b>Tipologia utilizzo</b>	
<b>Portata estratta</b>	



## 1 - DATI IDENTIFICATIVI

N° di riferimento e denominazione	0150120018 (SIF) PR14 (Censimento)	
Località		
Comune	Bareggio	
Provincia	Milano	
Sezione CTR		
Coordinate chilometriche Gauss Boaga (da CTR)	Latitudine	5035445
	Longitudine	1500400
Quote (m s.l.m.)		
Profondità (m da p.c.)		

UBICAZIONE POZZO



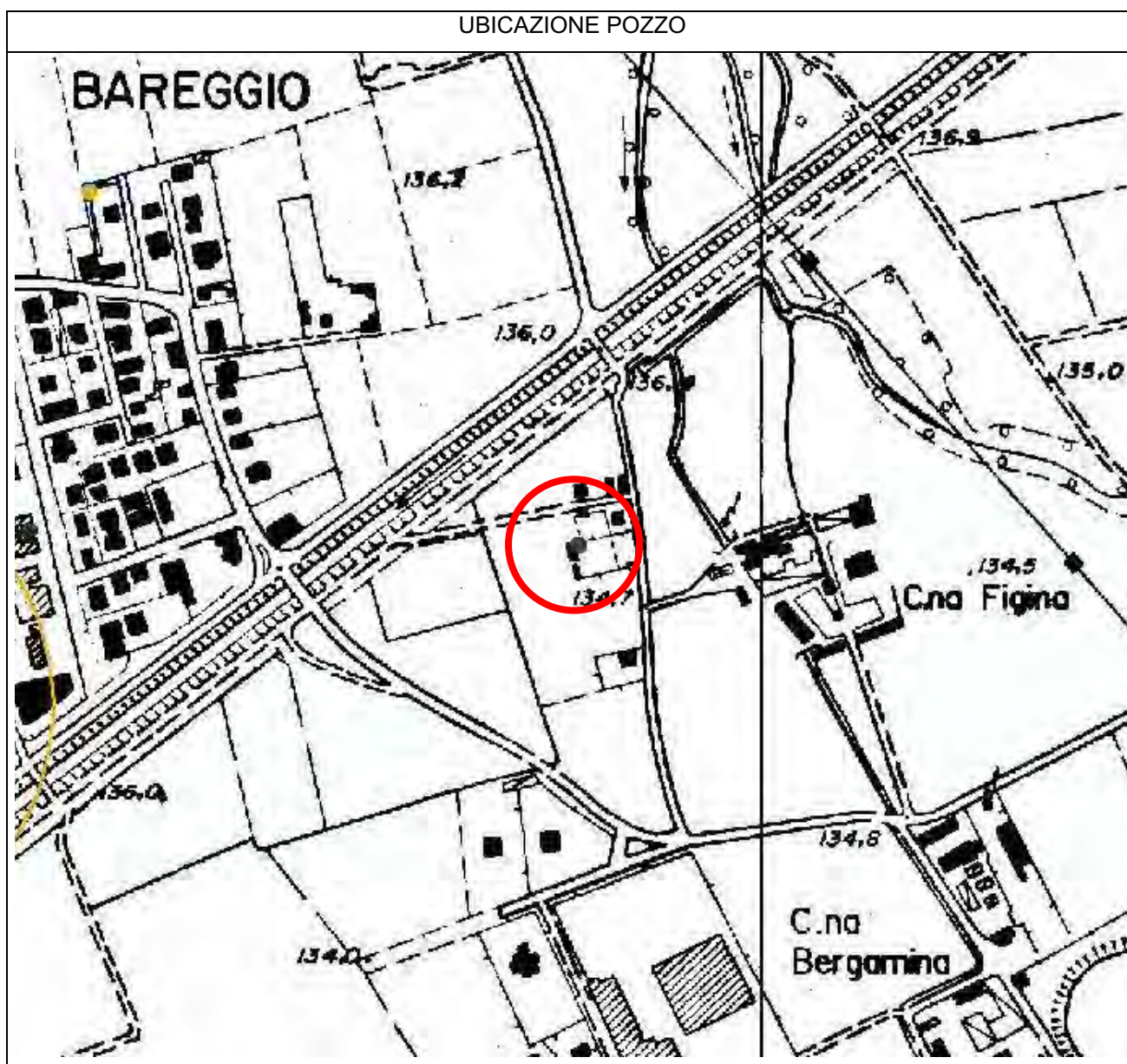
## 2 - DATI CARATTERISTICI DELL'OPERA

<b>Proprietario</b>	MECCARIELLO BRUNO
<b>Ditta esecutrice</b>	
<b>Anno</b>	
<b>Stato</b>	
<b>Attivo</b>	
<b>Disuso</b>	
<b>Cementato</b>	X
<b>Altro</b>	
<b>Tipologia utilizzo</b>	
<b>Portata estratta</b>	

## 1 - DATI IDENTIFICATIVI

N° di riferimento e denominazione	0150120033 (SIF) PR15 (Censimento)	
Località		
Comune	Bareggio	
Provincia	Milano	
Sezione CTR		
Coordinate chilometriche Gauss Boaga (da CTR)	Latitudine	5035433
	Longitudine	1500850
Quote (m s.l.m.)		
Profondità (m da p.c.)		

### UBICAZIONE POZZO



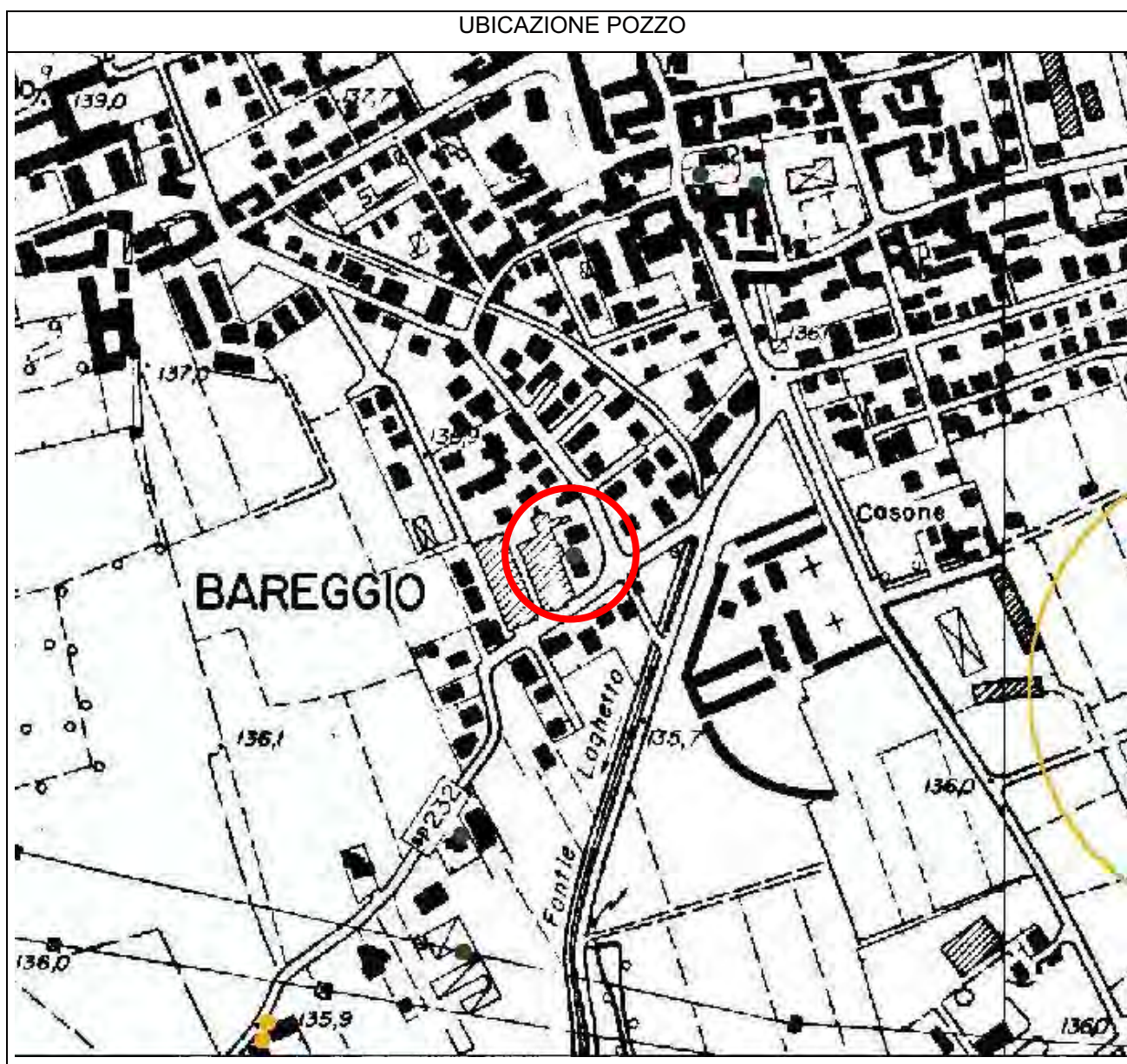
## 2 - DATI CARATTERISTICI DELL'OPERA

<b>Proprietario</b>	BEGANI FRANCO
<b>Ditta esecutrice</b>	
<b>Anno</b>	
<b>Stato</b>	
<b>Attivo</b>	X
<b>Disuso</b>	
<b>Cementato</b>	
<b>Altro</b>	
<b>Tipologia utilizzo</b>	
<b>Portata estratta</b>	

## 1 - DATI IDENTIFICATIVI

<b>N° di riferimento e denominazione</b>	0150120041 (SIF) PR16 (Censimento)	
<b>Località</b>		
<b>Comune</b>	Bareggio	
<b>Provincia</b>	Milano	
<b>Sezione CTR</b>		
<b>Coordinate chilometriche Gauss Boaga (da CTR)</b>	<b>Latitudine</b>	5035412
	<b>Longitudine</b>	1499644
<b>Quote (m s.l.m.)</b>		
<b>Profondità (m da p.c.)</b>		

### UBICAZIONE POZZO



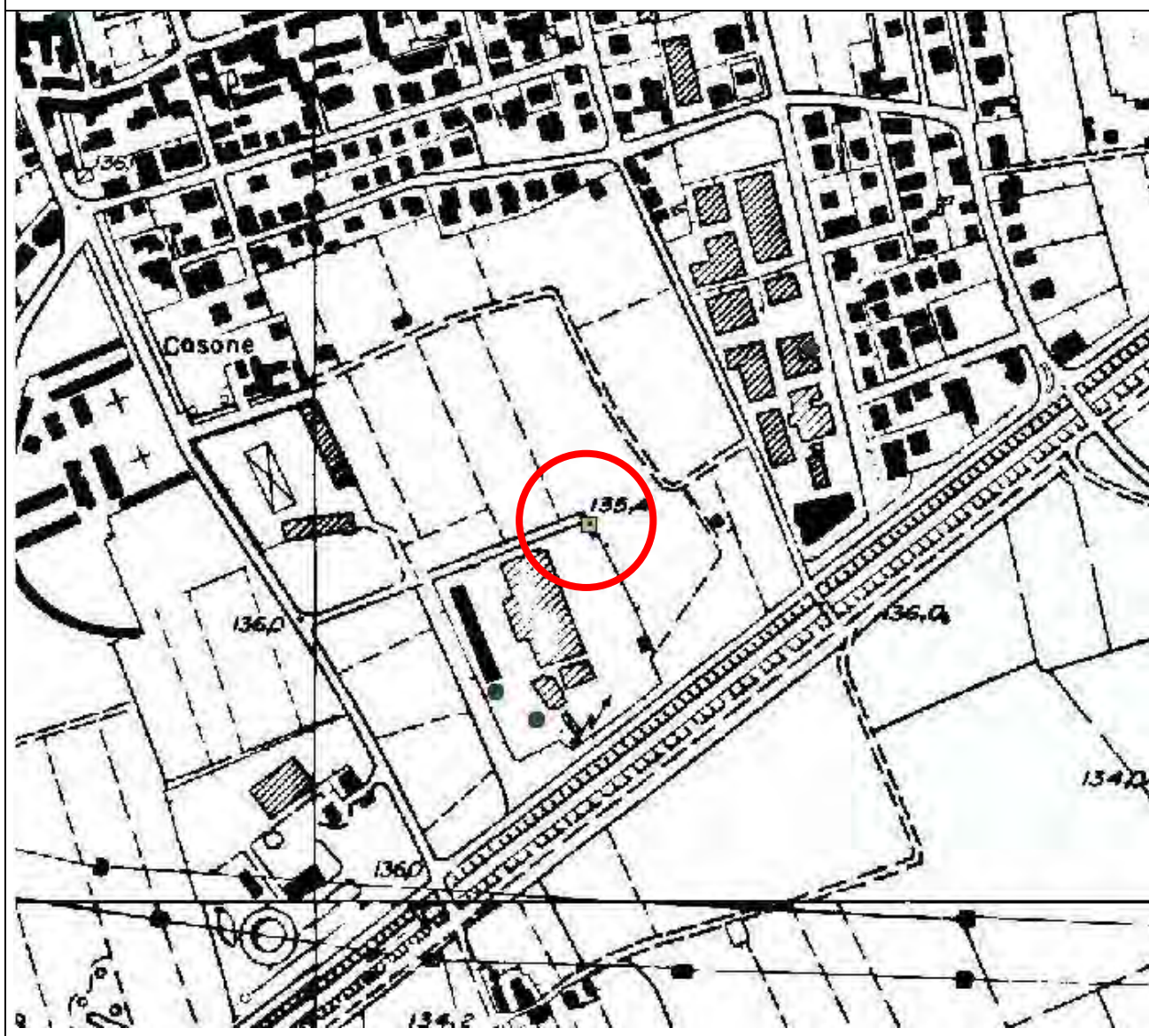
## 2 - DATI CARATTERISTICI DELL'OPERA

<b>Proprietario</b>	PEDROLI GIOVANNA
<b>Ditta esecutrice</b>	
<b>Anno</b>	
<b>Stato</b>	
<b>Attivo</b>	X
<b>Disuso</b>	
<b>Cementato</b>	
<b>Altro</b>	
<b>Tipologia utilizzo</b>	
<b>Portata estratta</b>	

## 1 - DATI IDENTIFICATIVI

<b>N° di riferimento e denominazione</b>	0150120006 (SIF) CAP3 (Censimento)	
<b>Località</b>		
<b>Comune</b>	Bareggio	
<b>Provincia</b>	Milano	
<b>Sezione CTR</b>		
<b>Coordinate chilometriche Gauss Boaga (da CTR)</b>	<b>Latitudine</b>	5035303
	<b>Longitudine</b>	1500221
<b>Quote (m s.l.m.)</b>		
<b>Profondità (m da p.c.)</b>		

### UBICAZIONE POZZO



## 2 - DATI CARATTERISTICI DELL'OPERA

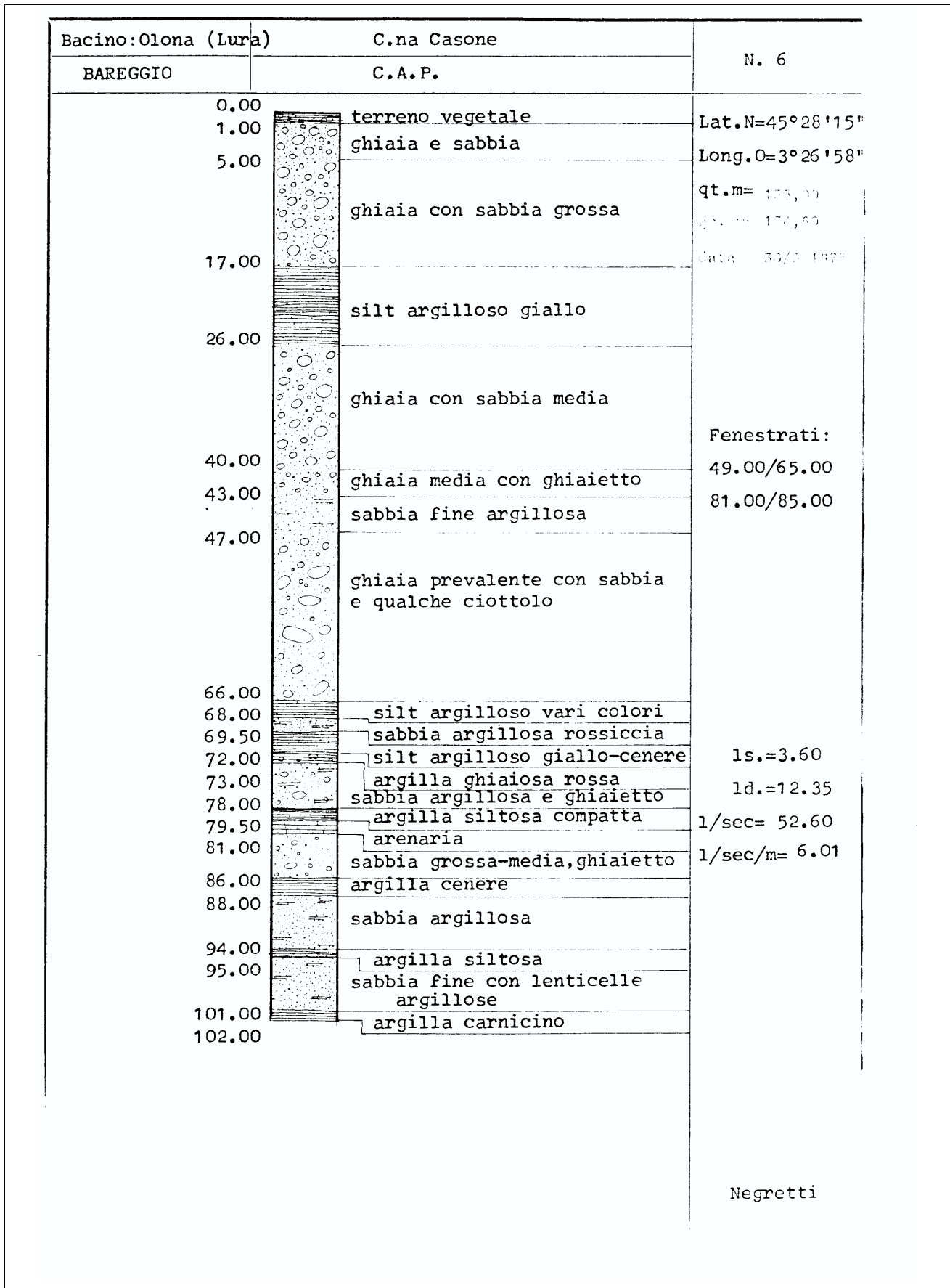
<b>Proprietario</b>	CONSORZIO ACQUA POTABILE
<b>Ditta esecutrice</b>	Negretti
<b>Anno</b>	1975
<b>Stato</b>	
<b>Attivo</b>	X
<b>Disuso</b>	
<b>Cementato</b>	
<b>Altro</b>	
<b>Tipologia utilizzo</b>	Potabile pubblico
<b>Portata estratta</b>	

### SCHEMA DI COMPLETAMENTO

SCHEMA DI COMPLETAMENTO						
Tubazioni						
Tubazione n.	Diametro mm	da m	a m	Filtri	da m	a m
					49.00	65.00
					81.00	85.00
Setti impermeabili						
Tipo	da m			a m		



### 3- STRATIGRAFIA



#### 4- SERIE STORICHE SOGGIACENZA E PARAMETRI IDROGEOLOGICI

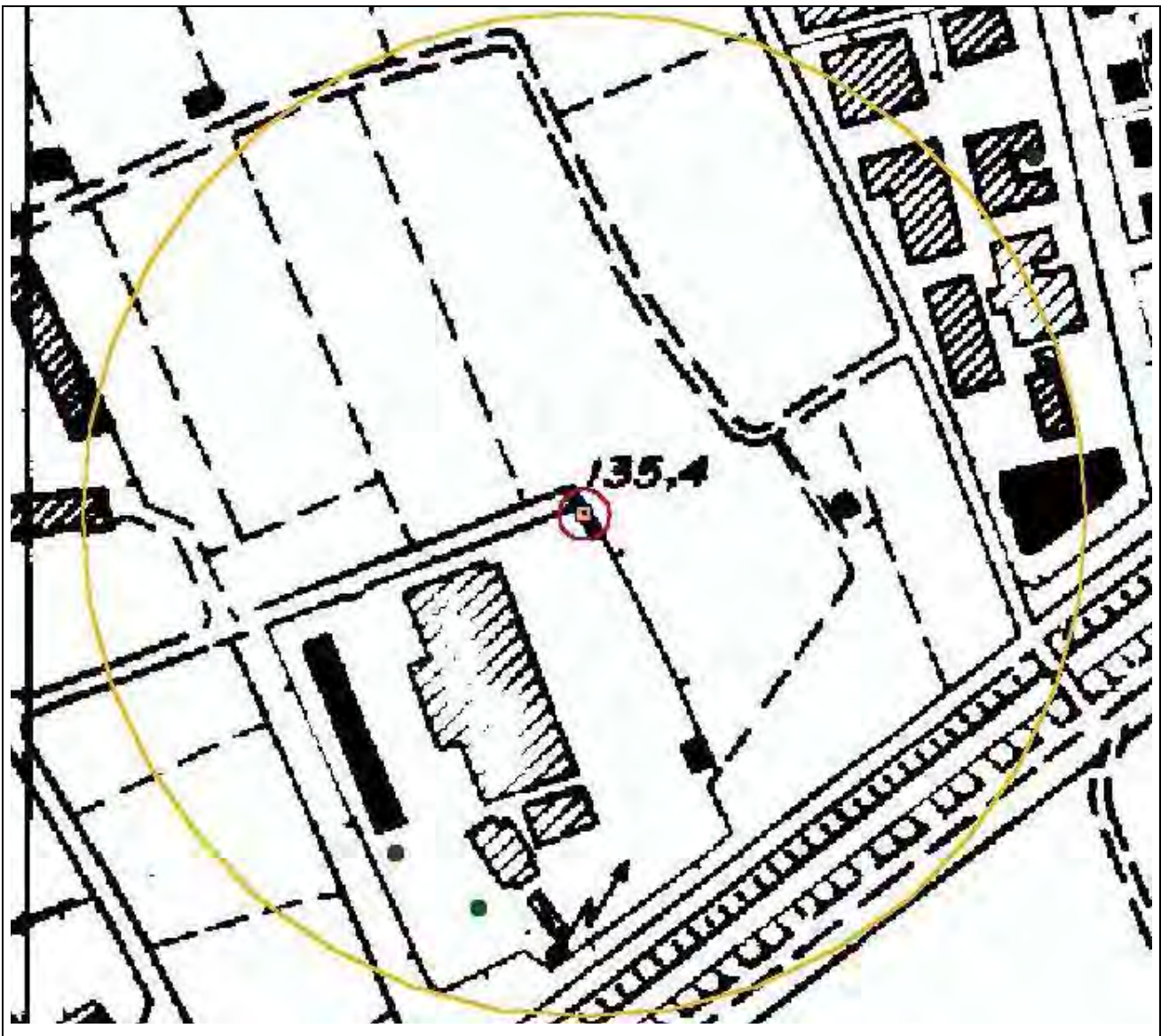
--

#### 5- IDROCHIMICA

--

#### 6 - PERIMETRAZIONE DELLE AREE DI SALVAGUARDIA

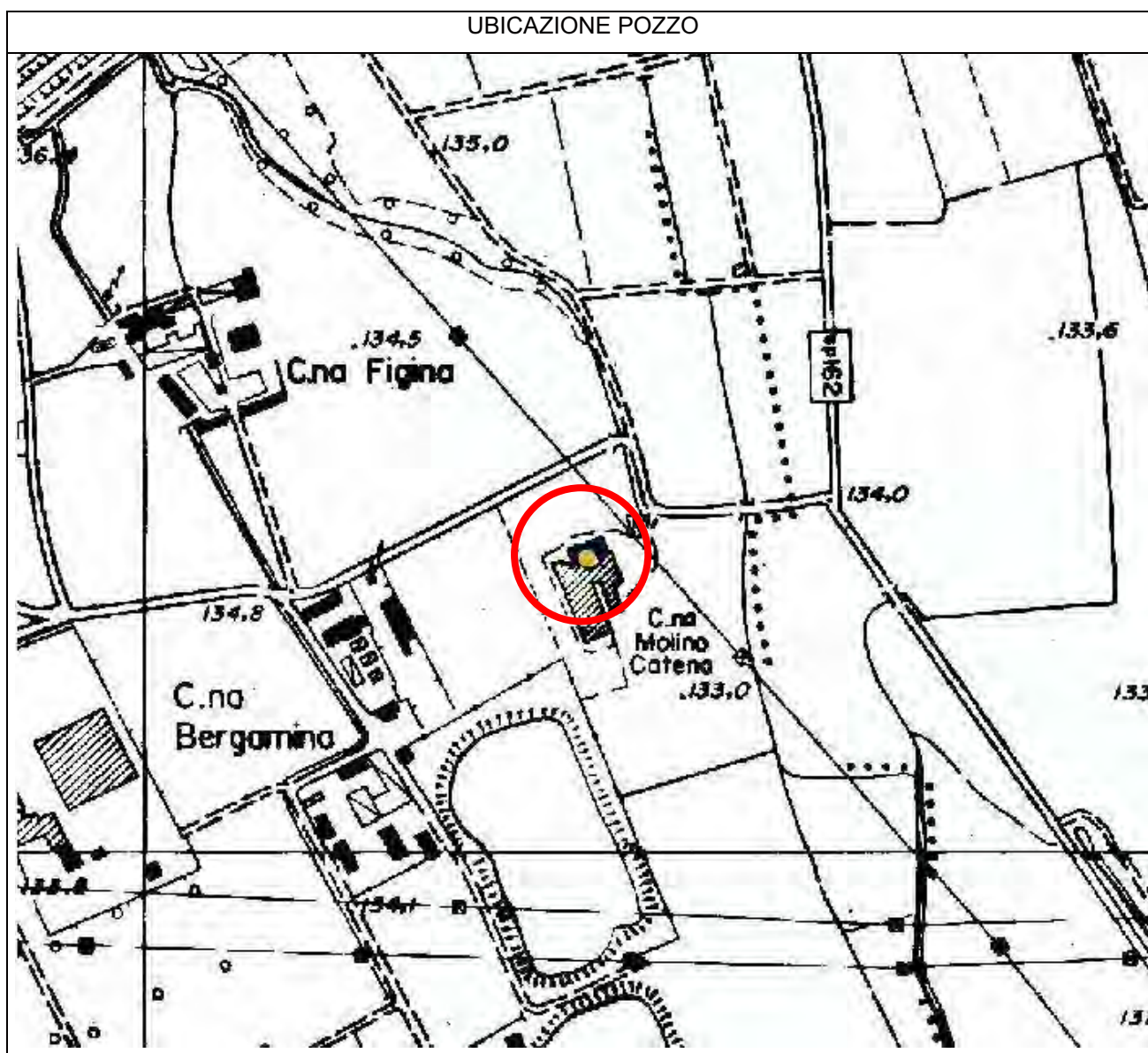
CRITERI DI PERIMETRAZIONE (AREA DI RISPETTO)					
geometrico	X (10 m/200 m)	temporale		idrogeologico	
data del provvedimento di autorizzazione					



## 1 - DATI IDENTIFICATIVI

N° di riferimento e denominazione	0150120032 (SIF) PRP7 (Censimento)	
Località		
Comune	Bareggio	
Provincia	Milano	
Sezione CTR		
Coordinate chilometriche Gauss Boaga (da CTR)	Latitudine	5035238
	Longitudine	1501360
Quote (m s.l.m.)		
Profondità (m da p.c.)		

### UBICAZIONE POZZO



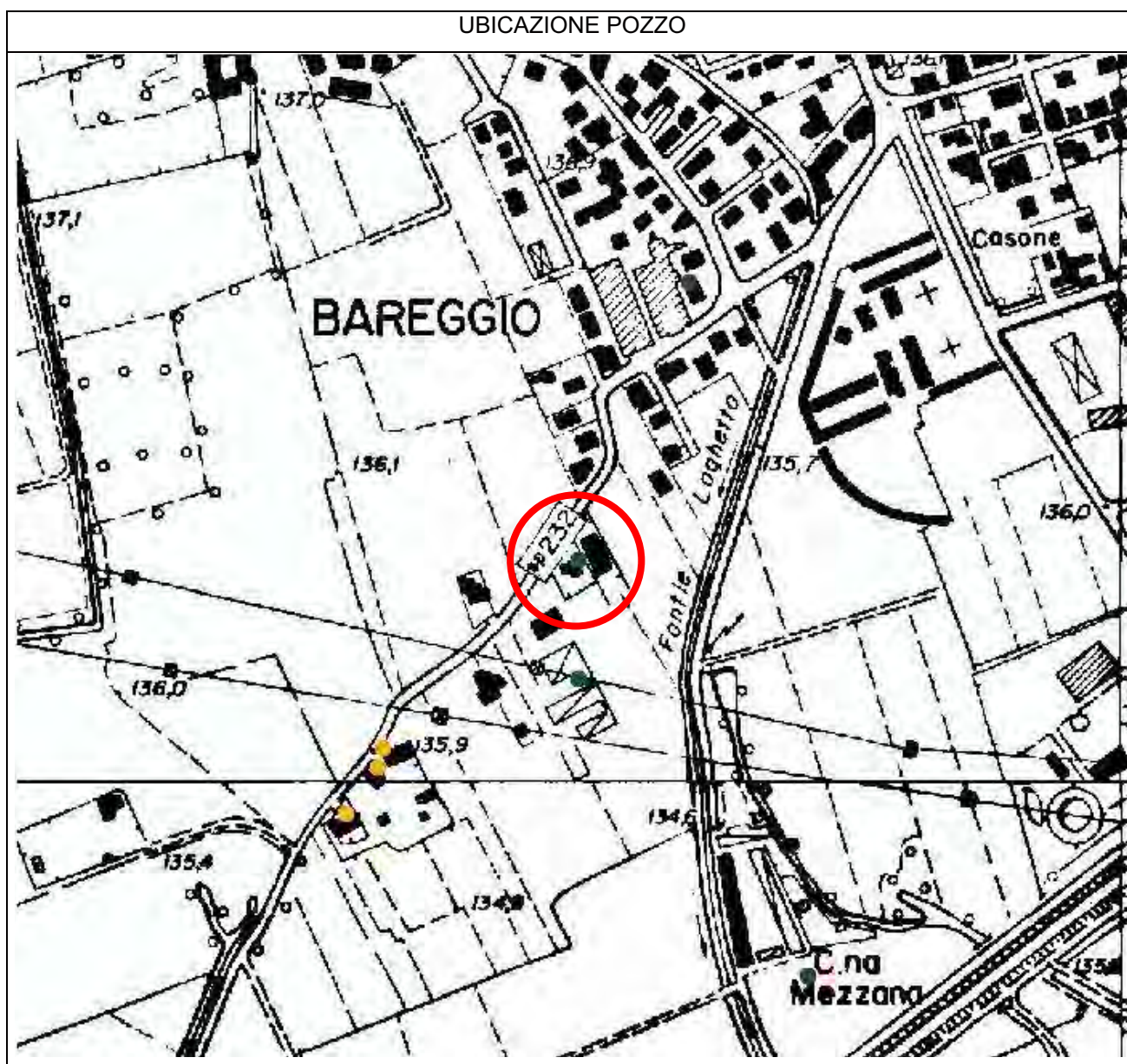
## 2 - DATI CARATTERISTICI DELL'OPERA

<b>Proprietario</b>	FARE' EMILIO E STEFANO
<b>Ditta esecutrice</b>	
<b>Anno</b>	
<b>Stato</b>	
<b>Attivo</b>	X
<b>Disuso</b>	
<b>Cementato</b>	
<b>Altro</b>	
<b>Tipologia utilizzo</b>	Promiscuo comprendente uso potabile
<b>Portata estratta</b>	

## 1 - DATI IDENTIFICATIVI

N° di riferimento e denominazione	0150120042 (SIF) PR17 (Censimento)	
Località		
Comune	Bareggio	
Provincia	Milano	
Sezione CTR		
Coordinate chilometriche Gauss Boaga (da CTR)	Latitudine	5035182
	Longitudine	1499552
Quote (m s.l.m.)		
Profondità (m da p.c.)		

### UBICAZIONE POZZO



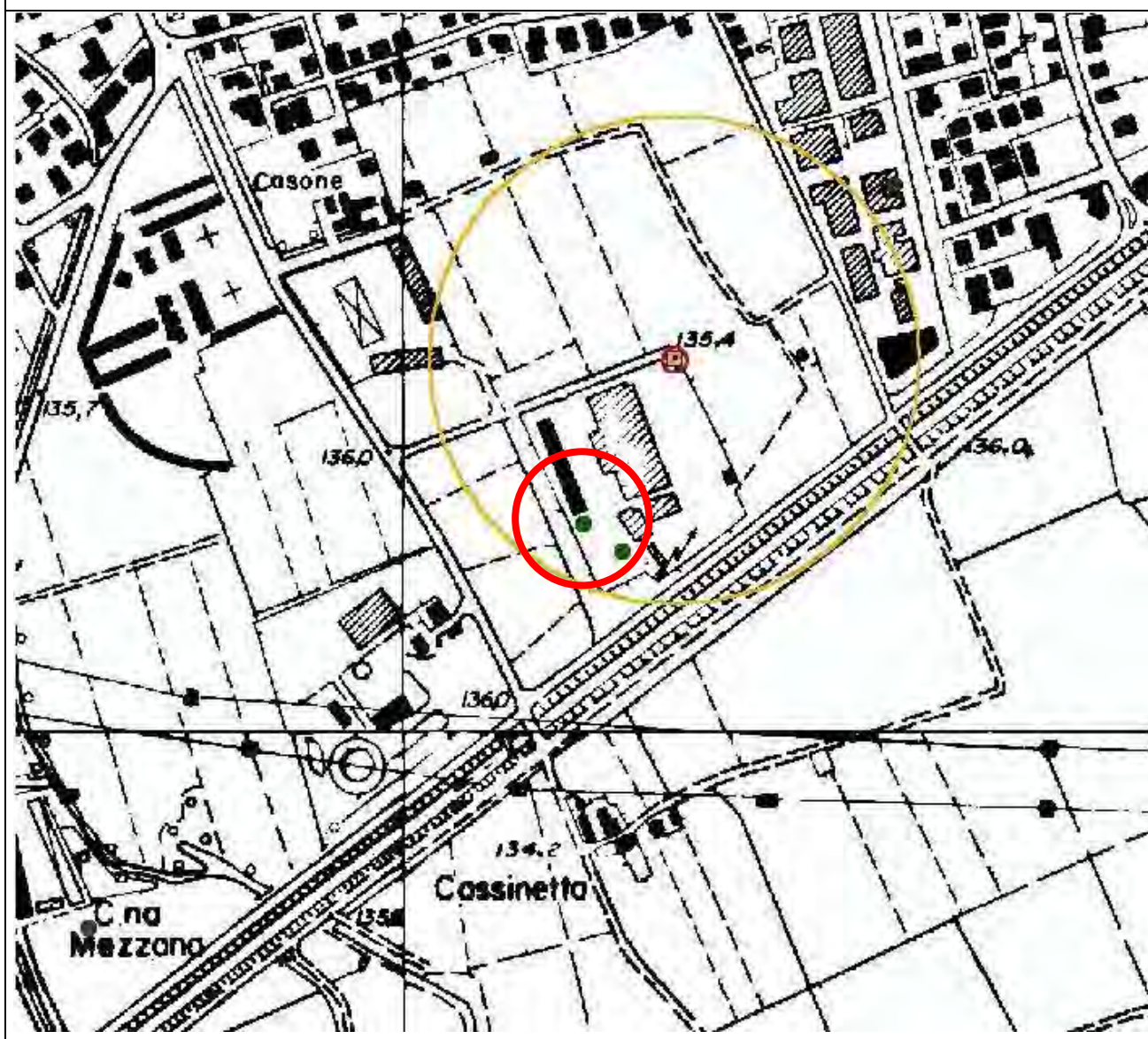
## 2 - DATI CARATTERISTICI DELL'OPERA

<b>Proprietario</b>	BARONI ROSETTA
<b>Ditta esecutrice</b>	
<b>Anno</b>	
<b>Stato</b>	
<b>Attivo</b>	X
<b>Disuso</b>	
<b>Cementato</b>	
<b>Altro</b>	
<b>Tipologia utilizzo</b>	
<b>Portata estratta</b>	

## 1 - DATI IDENTIFICATIVI

N° di riferimento e denominazione	0150120031 (SIF) PR18 (Censimento)	
Località		
Comune	Bareggio	
Provincia	Milano	
Sezione CTR		
Coordinate chilometriche Gauss Boaga (da CTR)	Latitudine	5035168
	Longitudine	1500146
Quote (m s.l.m.)		
Profondità (m da p.c.)		

### UBICAZIONE POZZO



## 2 - DATI CARATTERISTICI DELL'OPERA

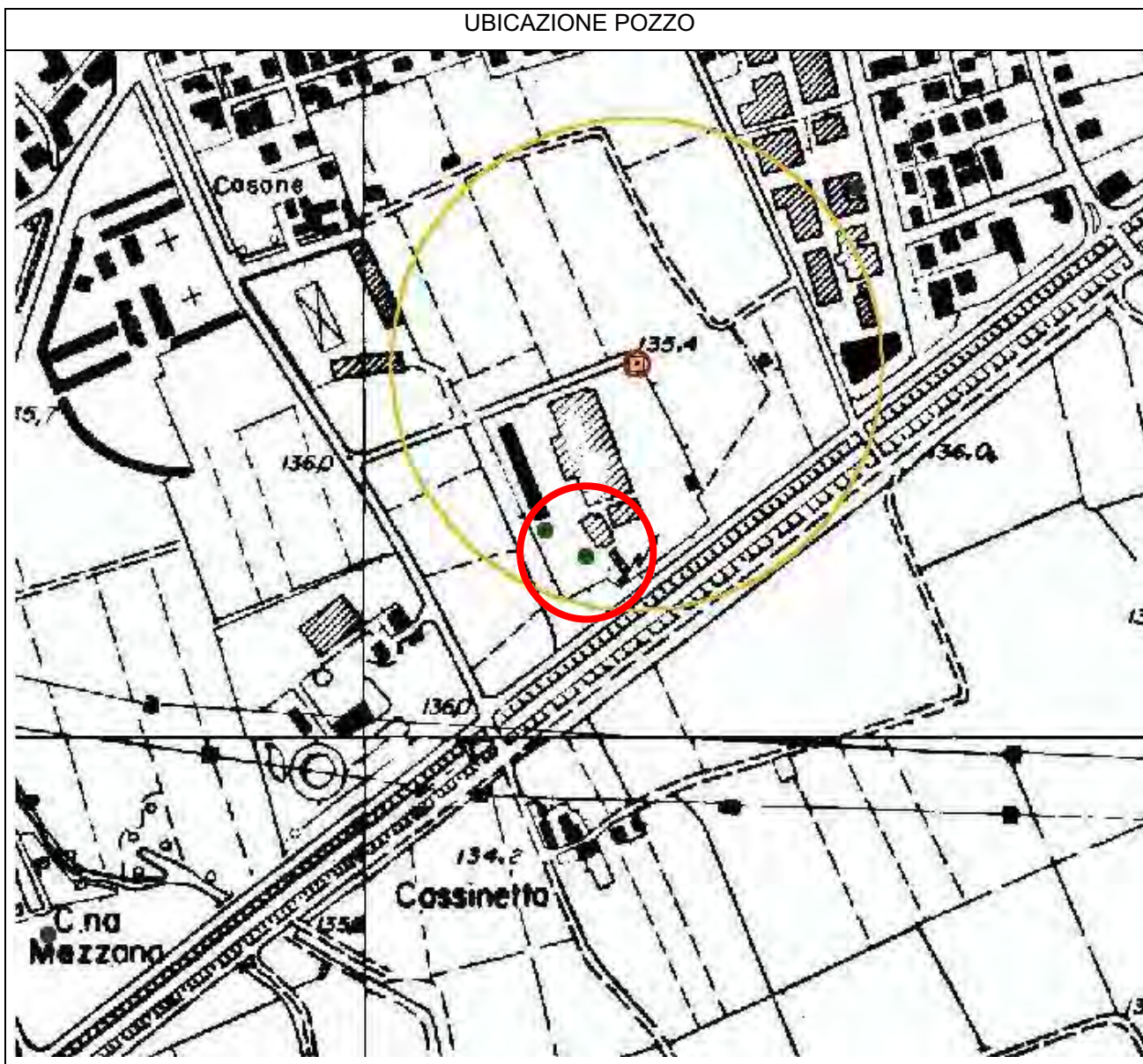
<b>Proprietario</b>	HOTELSEVICE DI GIROTTI ERNEST
<b>Ditta esecutrice</b>	
<b>Anno</b>	
<b>Stato</b>	
<b>Attivo</b>	X
<b>Disuso</b>	
<b>Cementato</b>	
<b>Altro</b>	
<b>Tipologia utilizzo</b>	
<b>Portata estratta</b>	



## 1 - DATI IDENTIFICATIVI

N° di riferimento e denominazione	(Codice SIF non assegnato) PR19 (Censimento)	
Località		
Comune	Bareggio	
Provincia	Milano	
Sezione CTR		
Coordinate chilometriche Gauss Boaga (da CTR)	Latitudine	5035146
	Longitudine	1500179
Quote (m s.l.m.)		
Profondità (m da p.c.)		

### UBICAZIONE POZZO



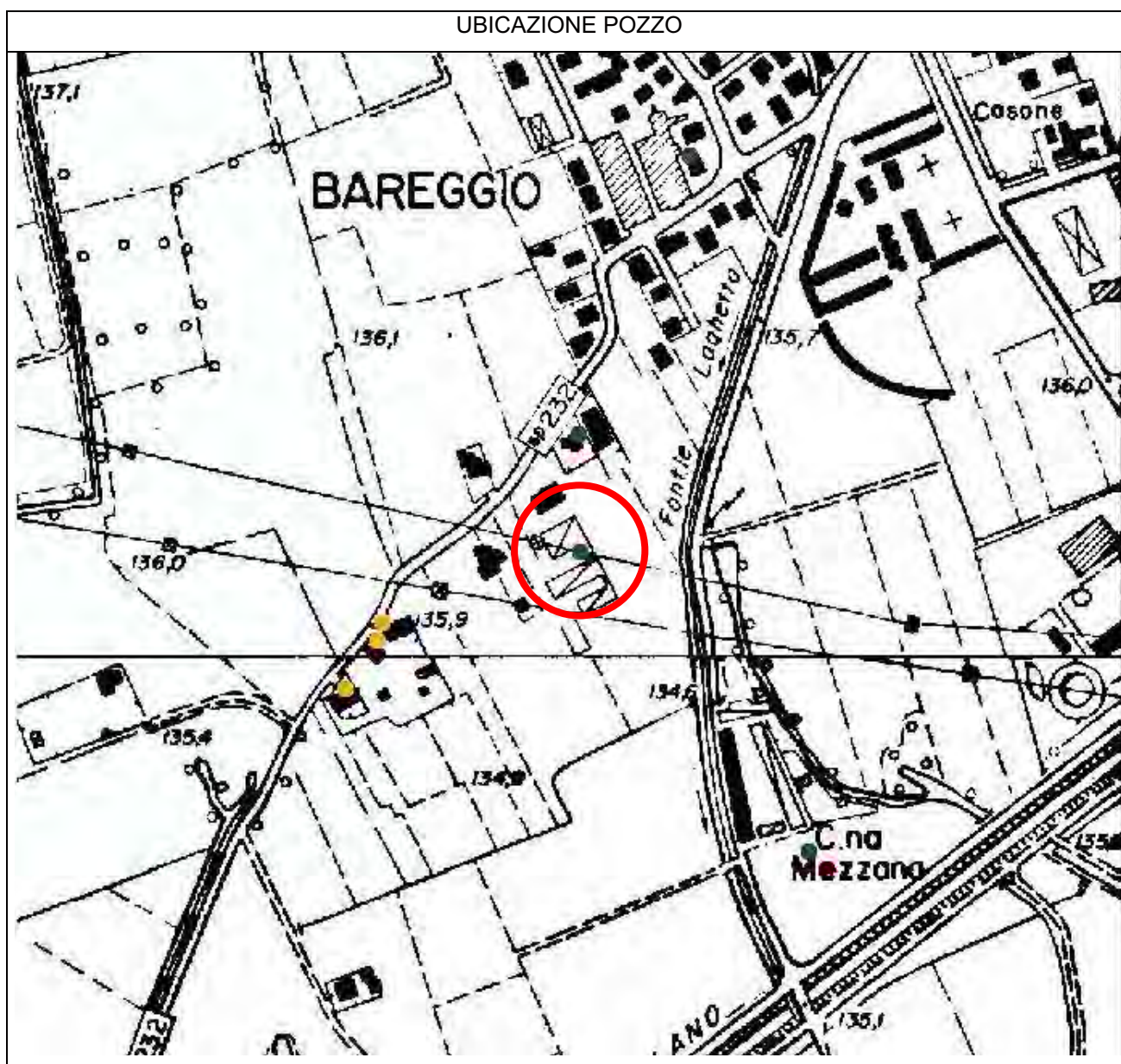
## 2 - DATI CARATTERISTICI DELL'OPERA

<b>Proprietario</b>	HOTELSEVICE DI GIROTTI ERNEST
<b>Ditta esecutrice</b>	
<b>Anno</b>	
<b>Stato</b>	
<b>Attivo</b>	X
<b>Disuso</b>	
<b>Cementato</b>	
<b>Altro</b>	
<b>Tipologia utilizzo</b>	
<b>Portata estratta</b>	

## 1 - DATI IDENTIFICATIVI

N° di riferimento e denominazione	0150120026 (SIF) PR20 (Censimento)	
Località		
Comune	Bareggio	
Provincia	Milano	
Sezione CTR		
Coordinate chilometriche Gauss Boaga (da CTR)	Latitudine	5035085
	Longitudine	1499553
Quote (m s.l.m.)		
Profondità (m da p.c.)		

### UBICAZIONE POZZO



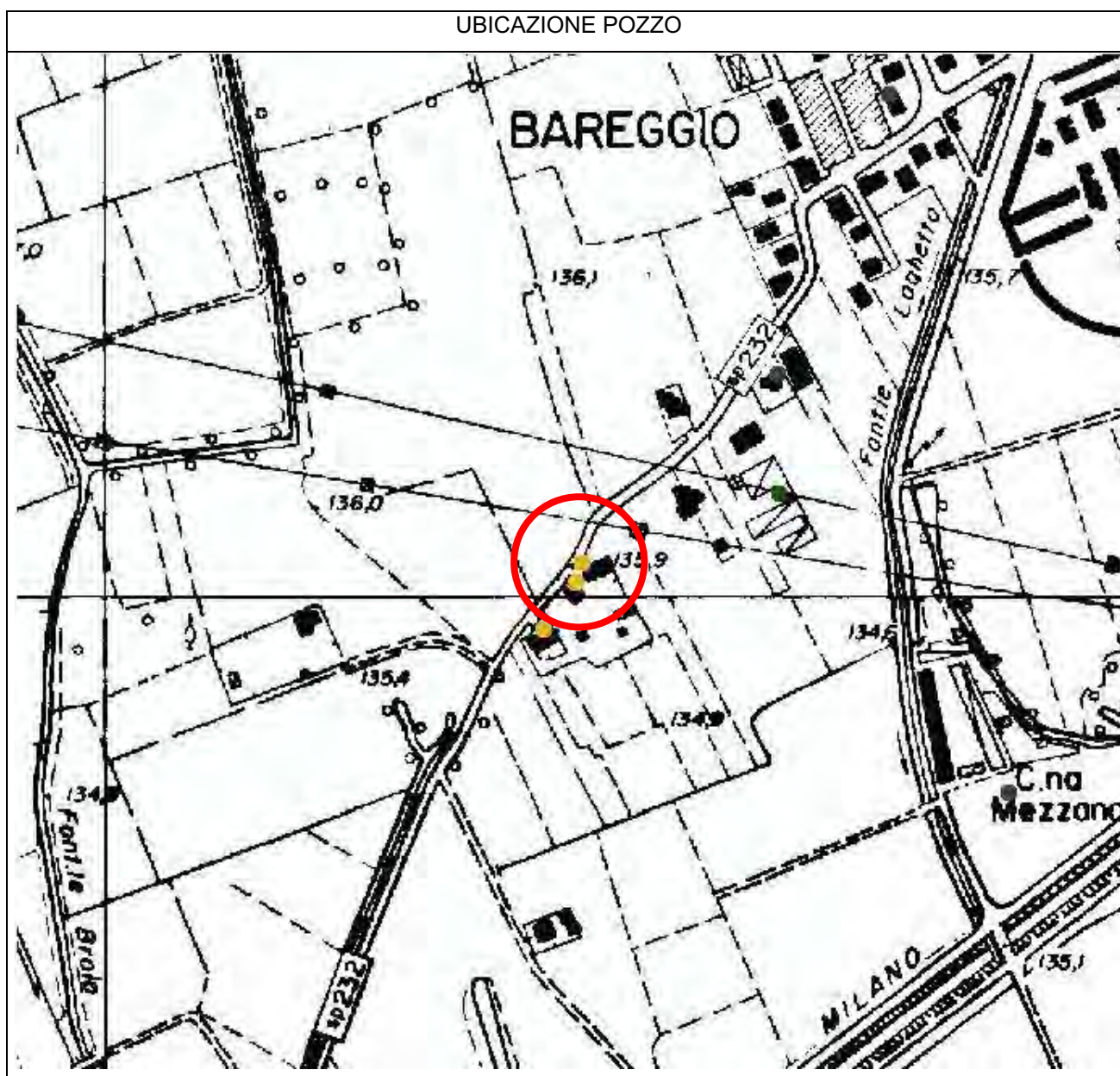
## 2 - DATI CARATTERISTICI DELL'OPERA

<b>Proprietario</b>	SISTI ENRICO
<b>Ditta esecutrice</b>	
<b>Anno</b>	
<b>Stato</b>	
<b>Attivo</b>	X
<b>Disuso</b>	
<b>Cementato</b>	
<b>Altro</b>	
<b>Tipologia utilizzo</b>	
<b>Portata estratta</b>	

## 1 - DATI IDENTIFICATIVI

N° di riferimento e denominazione	0150120043 (SIF) PRP8 (Censimento)	
Località		
Comune	Bareggio	
Provincia	Milano	
Sezione CTR		
Coordinate chilometriche Gauss Boaga (da CTR)	Latitudine	5035027
	Longitudine	1499391
Quote (m s.l.m.)		
Profondità (m da p.c.)		

### UBICAZIONE POZZO



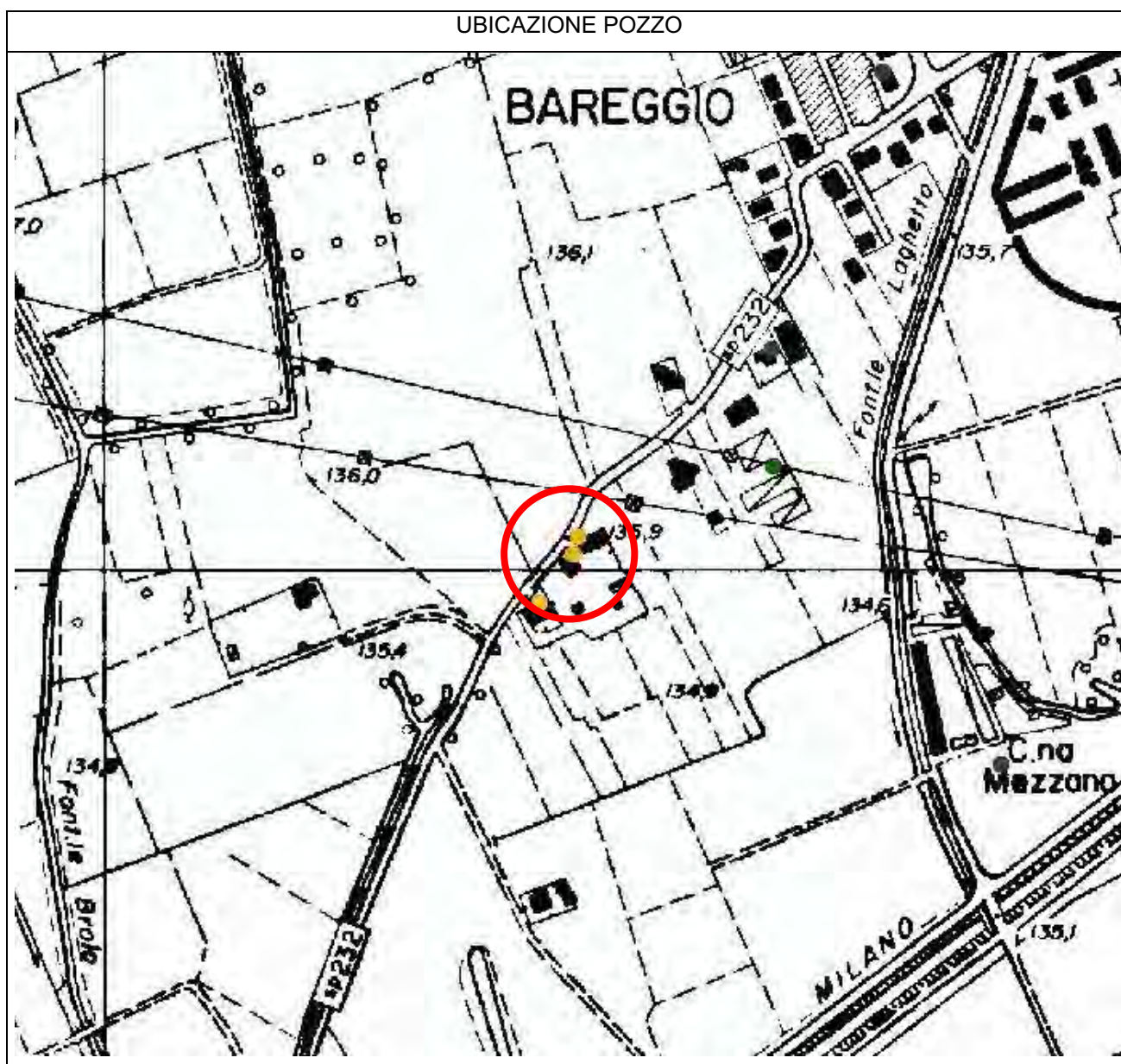
## 2 - DATI CARATTERISTICI DELL'OPERA

<b>Proprietario</b>	SISTI GINO
<b>Ditta esecutrice</b>	
<b>Anno</b>	
<b>Stato</b>	
<b>Attivo</b>	X
<b>Disuso</b>	
<b>Cementato</b>	
<b>Altro</b>	
<b>Tipologia utilizzo</b>	Promiscuo comprendente uso potabile
<b>Portata estratta</b>	

## 1 - DATI IDENTIFICATIVI

N° di riferimento e denominazione	0150120044 (SIF) PRP9 (Censimento)	
Località		
Comune	Bareggio	
Provincia	Milano	
Sezione CTR		
Coordinate chilometriche Gauss Boaga (da CTR)	Latitudine	5035012
	Longitudine	1499387
Quote (m s.l.m.)		
Profondità (m da p.c.)		

### UBICAZIONE POZZO



## 2 - DATI CARATTERISTICI DELL'OPERA

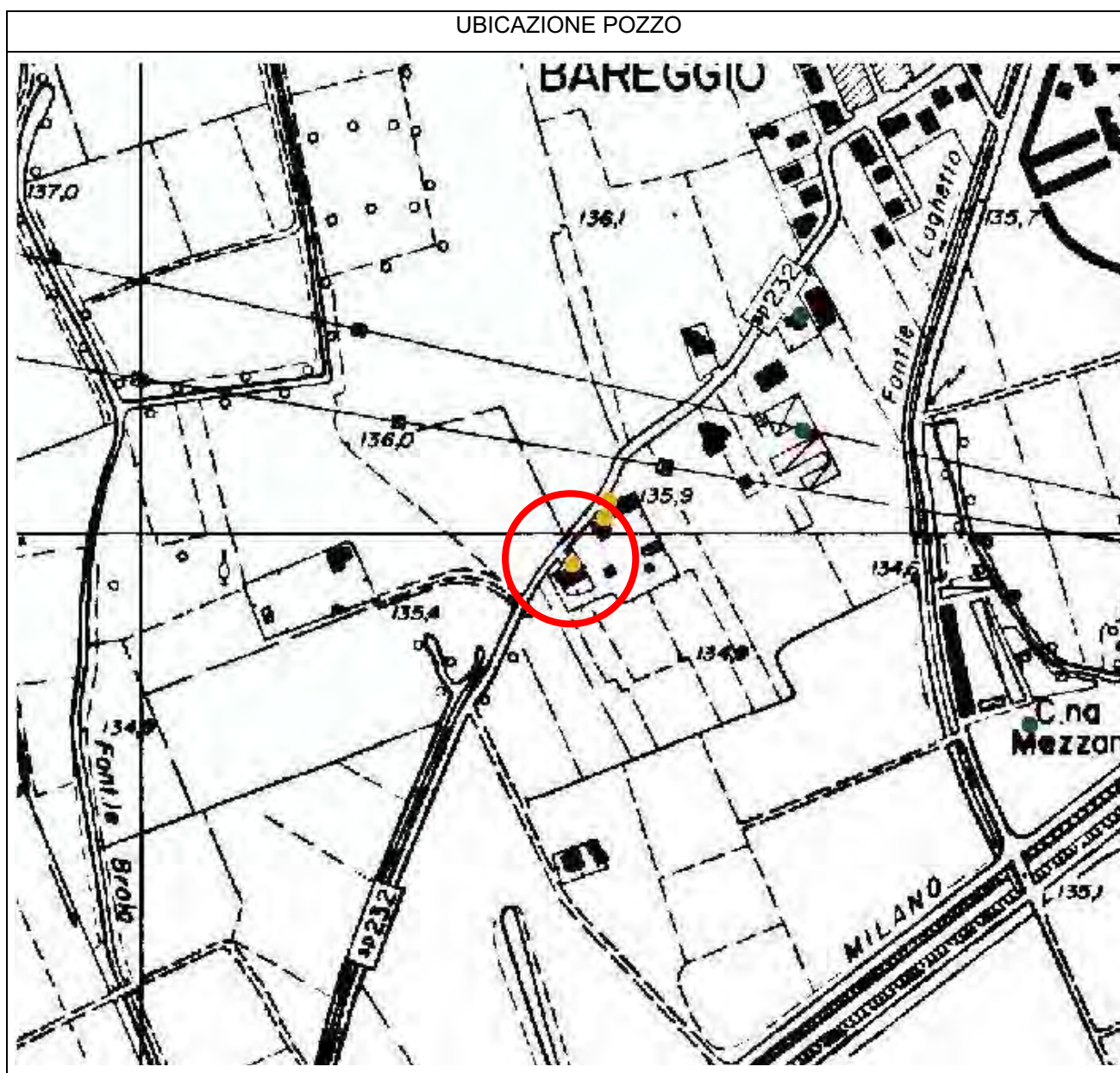
<b>Proprietario</b>	SISTI GIUSEPPE
<b>Ditta esecutrice</b>	
<b>Anno</b>	
<b>Stato</b>	
<b>Attivo</b>	X
<b>Disuso</b>	
<b>Cementato</b>	
<b>Altro</b>	
<b>Tipologia utilizzo</b>	
<b>Portata estratta</b>	



## 1 - DATI IDENTIFICATIVI

N° di riferimento e denominazione	0150120045 (SIF) PRP10 (Censimento)	
Località		
Comune	Bareggio	
Provincia	Milano	
Sezione CTR		
Coordinate chilometriche Gauss Boaga (da CTR)	Latitudine	5034973
	Longitudine	1499360
Quote (m s.l.m.)		
Profondità (m da p.c.)		

### UBICAZIONE POZZO



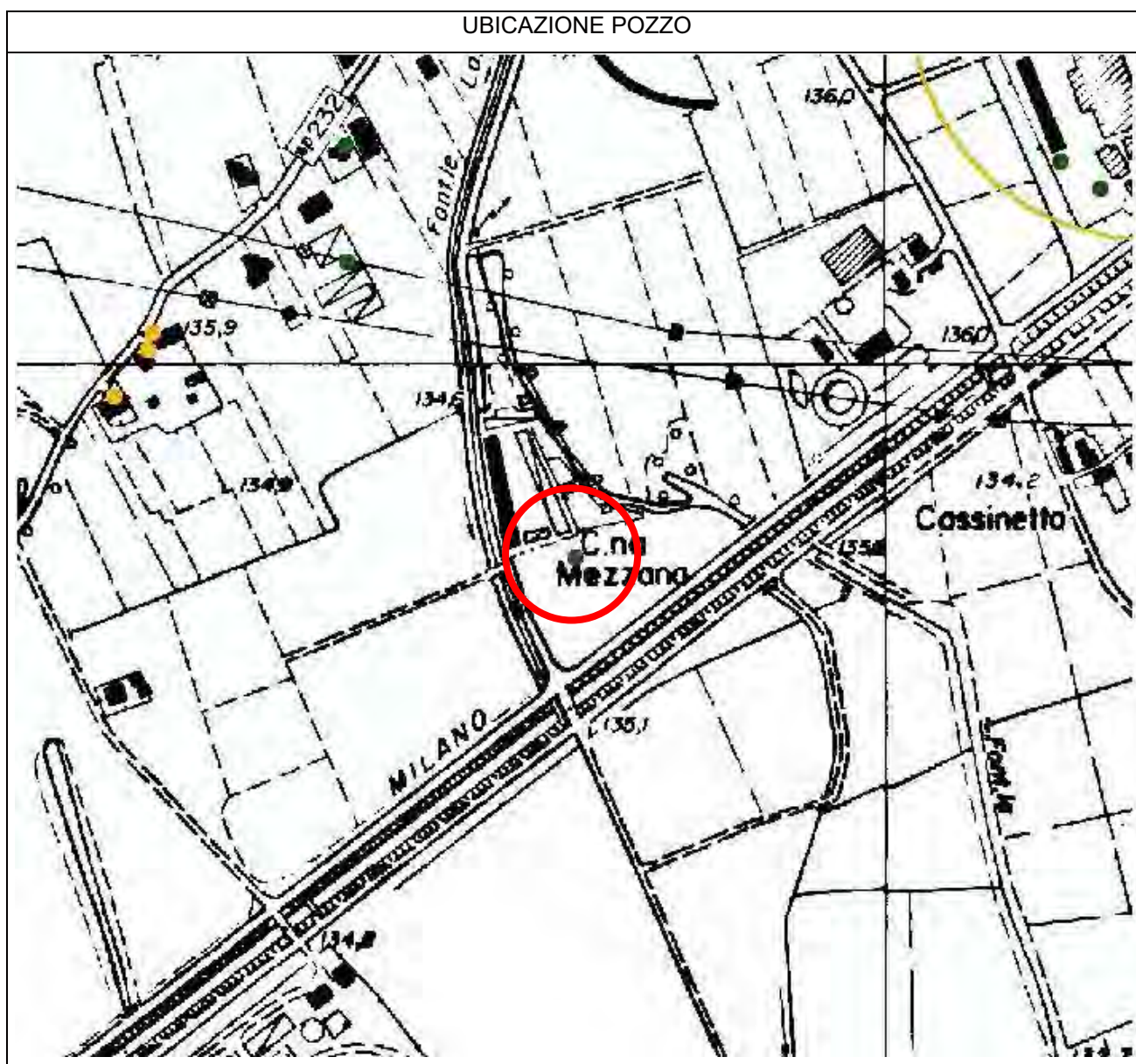
## 2 - DATI CARATTERISTICI DELL'OPERA

<b>Proprietario</b>	SISTI LUISA
<b>Ditta esecutrice</b>	
<b>Anno</b>	
<b>Stato</b>	
<b>Attivo</b>	X
<b>Disuso</b>	
<b>Cementato</b>	
<b>Altro</b>	
<b>Tipologia utilizzo</b>	
<b>Portata estratta</b>	

## 1 - DATI IDENTIFICATIVI

<b>N° di riferimento e denominazione</b>	(Codice SIF non assegnato) PR21 (Censimento)	
<b>Località</b>		
<b>Comune</b>	Bareggio	
<b>Provincia</b>	Milano	
<b>Sezione CTR</b>		
<b>Coordinate chilometriche Gauss Boaga (da CTR)</b>	<b>Latitudine</b>	5034839
	<b>Longitudine</b>	1499742
<b>Quote (m s.l.m.)</b>		
<b>Profondità (m da p.c.)</b>		

### UBICAZIONE POZZO



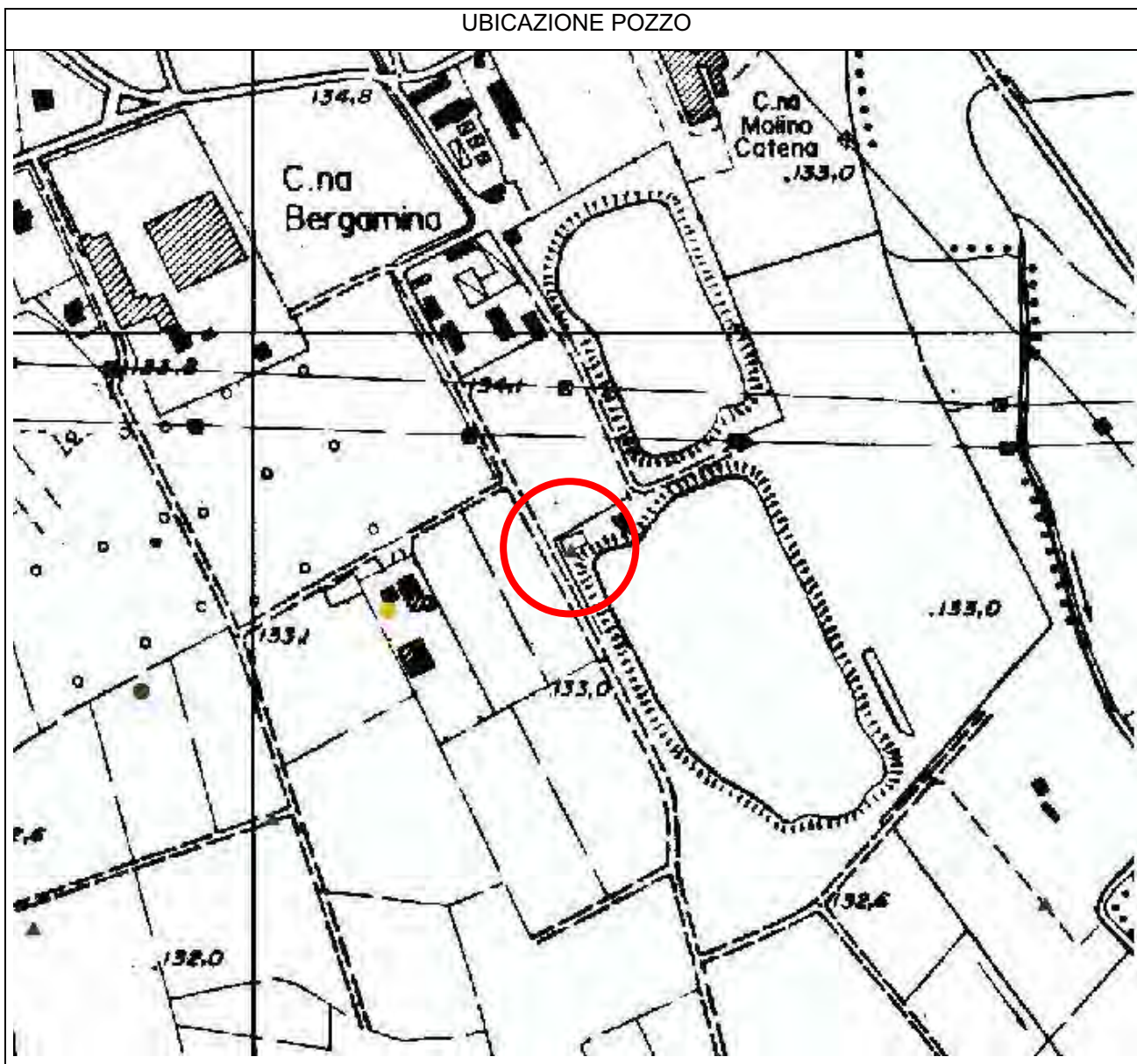
## 2 - DATI CARATTERISTICI DELL'OPERA

<b>Proprietario</b>	MARINI WLADIMIRO
<b>Ditta esecutrice</b>	
<b>Anno</b>	
<b>Stato</b>	
<b>Attivo</b>	X
<b>Disuso</b>	
<b>Cementato</b>	
<b>Altro</b>	
<b>Tipologia utilizzo</b>	
<b>Portata estratta</b>	

## 1 - DATI IDENTIFICATIVI

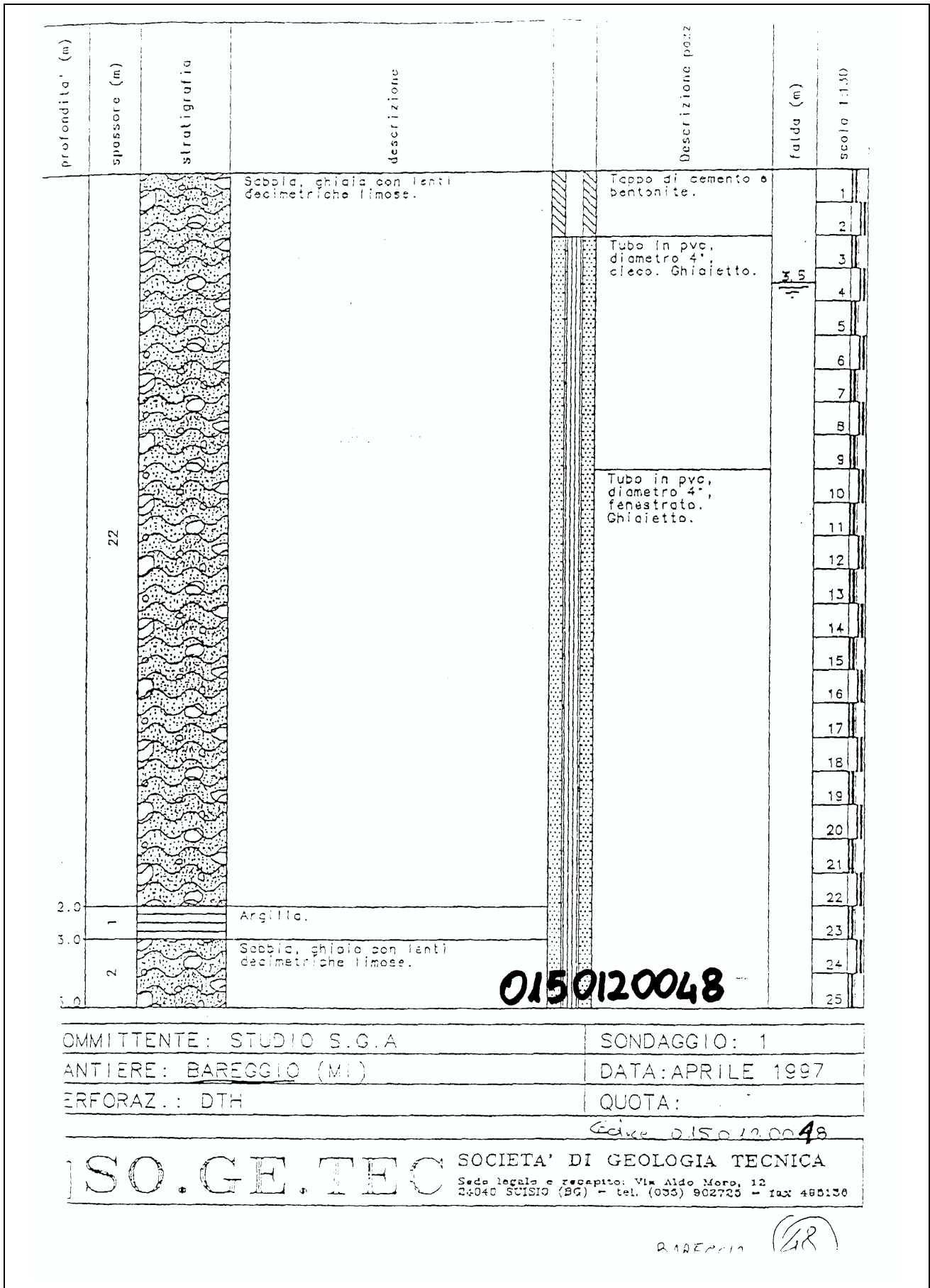
N° di riferimento e denominazione	0150120048 (SIF) PZ2 (Censimento)	
Località		
Comune	Bareggio	
Provincia	Milano	
Sezione CTR		
Coordinate chilometriche Gauss Boaga (da CTR)	Latitudine	5034820
	Longitudine	1501260
Quote (m s.l.m.)		
Profondità (m da p.c.)		

### UBICAZIONE POZZO





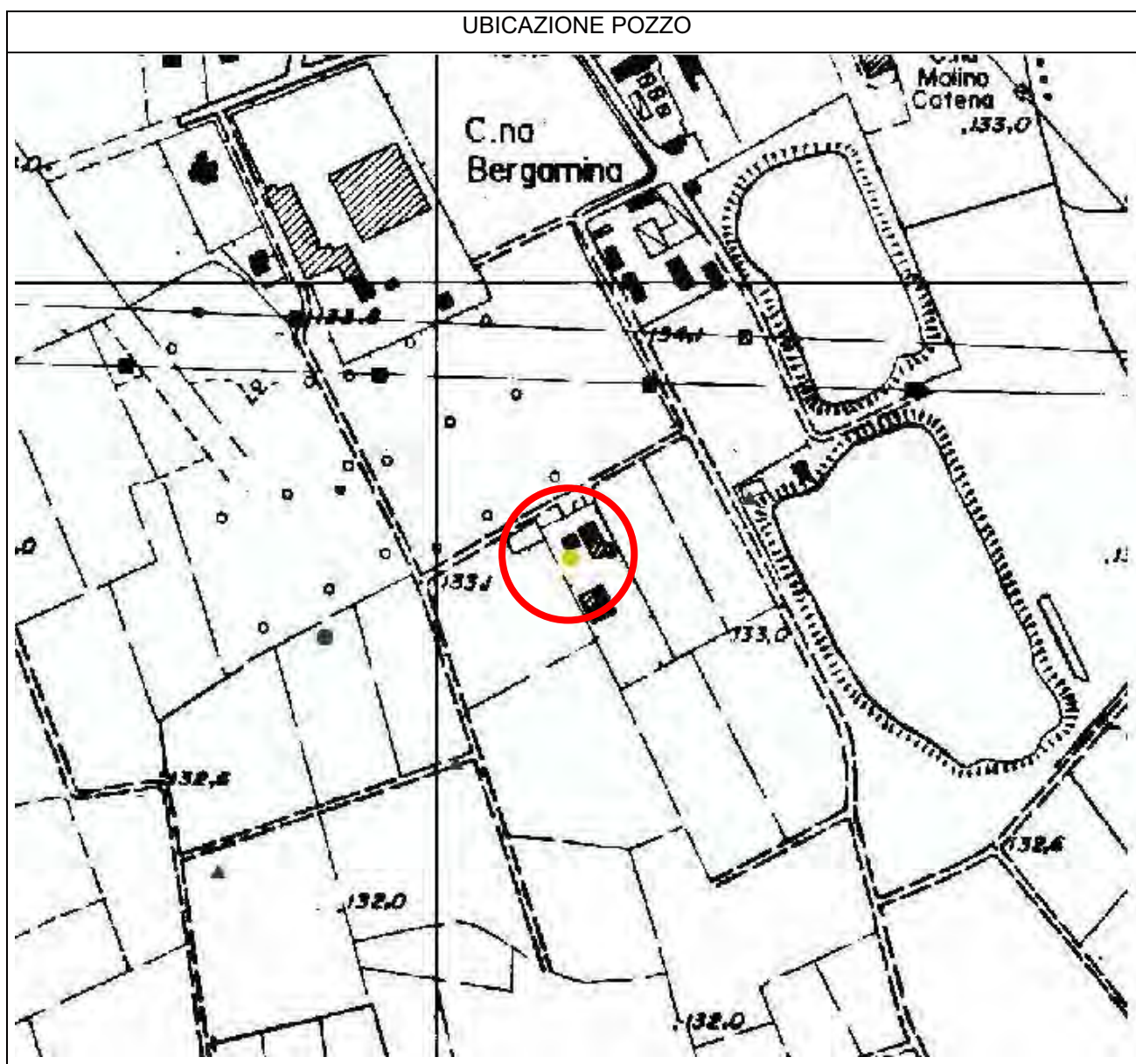
### 3- STRATIGRAFIA



## 1 - DATI IDENTIFICATIVI

<b>N° di riferimento e denominazione</b>	0150120046 (SIF) PRP11 (Censimento)	
<b>Località</b>		
<b>Comune</b>	Bareggio	
<b>Provincia</b>	Milano	
<b>Sezione CTR</b>		
<b>Coordinate chilometriche Gauss Boaga (da CTR)</b>	<b>Latitudine</b>	5034771
	<b>Longitudine</b>	1501111
<b>Quote (m s.l.m.)</b>		
<b>Profondità (m da p.c.)</b>		

### UBICAZIONE POZZO





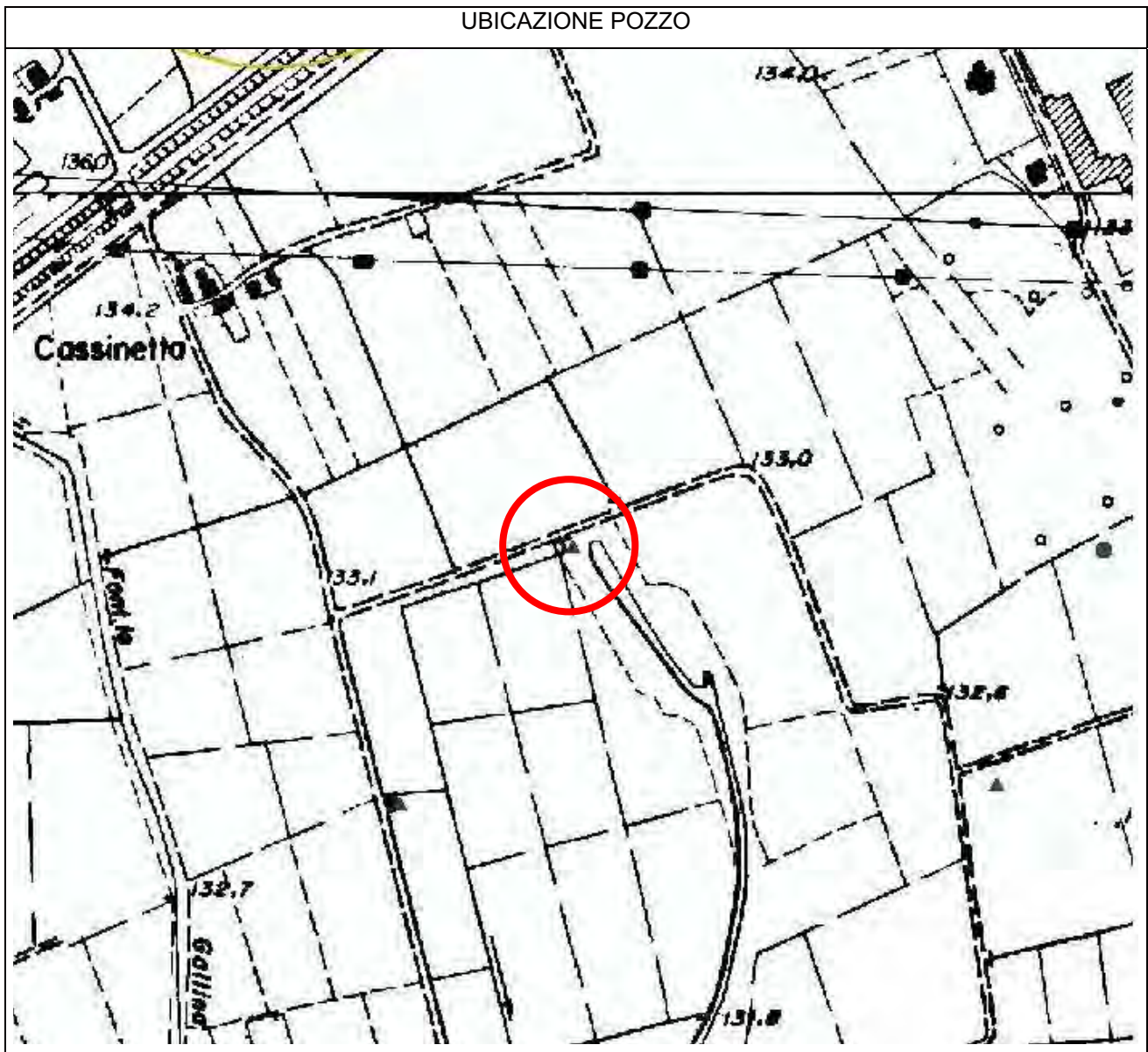
## 2 - DATI CARATTERISTICI DELL'OPERA

<b>Proprietario</b>	MAZZITELLI MAURIZIO
<b>Ditta esecutrice</b>	
<b>Anno</b>	
<b>Stato</b>	
<b>Attivo</b>	X
<b>Disuso</b>	
<b>Cementato</b>	
<b>Altro</b>	
<b>Tipologia utilizzo</b>	
<b>Portata estratta</b>	

## 1 - DATI IDENTIFICATIVI

N° di riferimento e denominazione	0150120050 (SIF) PZ3 (Censimento)	
Località		
Comune	Bareggio	
Provincia	Milano	
Sezione CTR		
Coordinate chilometriche Gauss Boaga (da CTR)	Latitudine	5034707
	Longitudine	1500469
Quote (m s.l.m.)		
Profondità (m da p.c.)		

UBICAZIONE POZZO



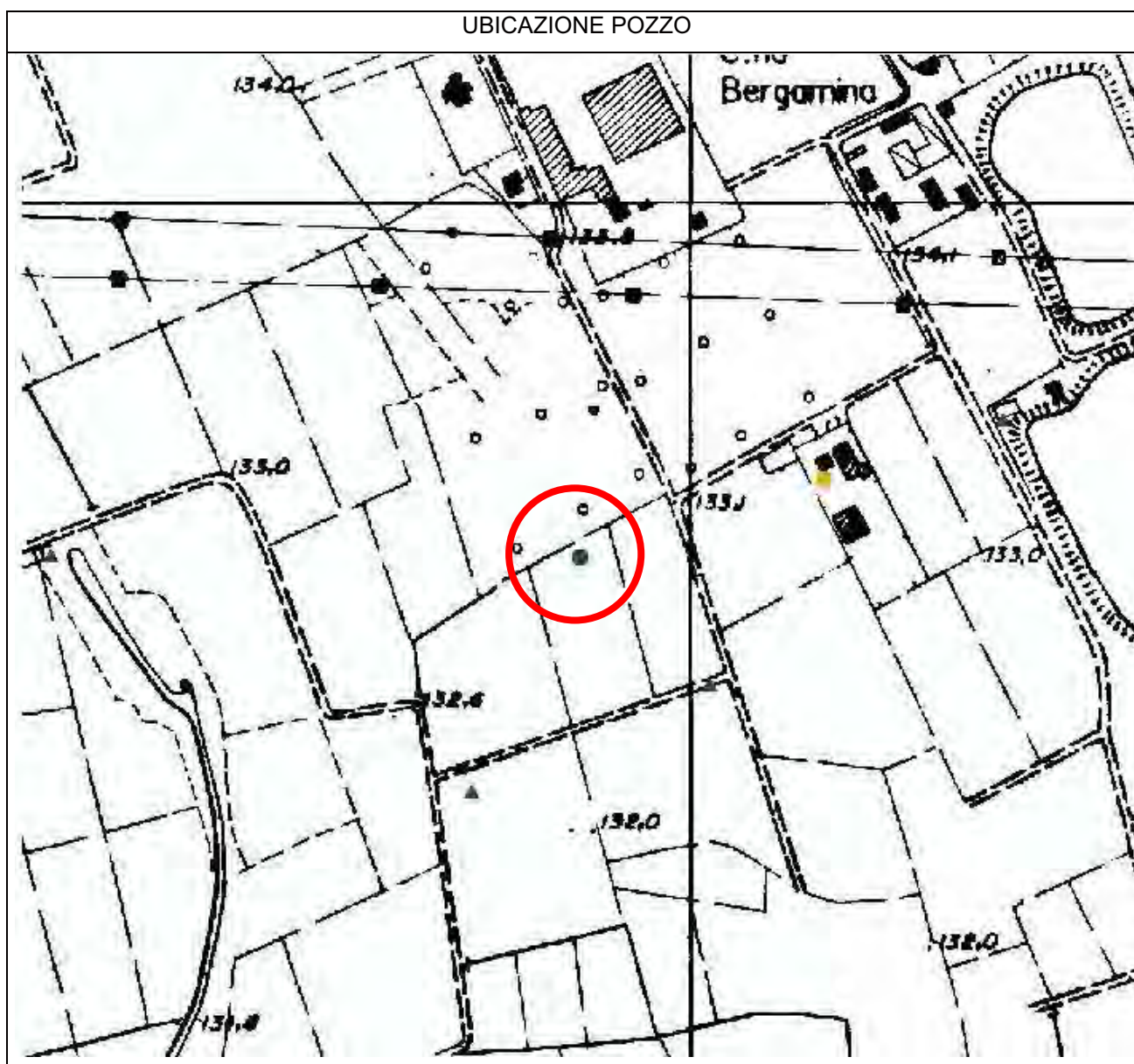
## 2 - DATI CARATTERISTICI DELL'OPERA

<b>Proprietario</b>	CAVA DI CUSAGO-F.LE NUOVO P2
<b>Ditta esecutrice</b>	
<b>Anno</b>	
<b>Stato</b>	
<b>Attivo</b>	X
<b>Disuso</b>	
<b>Cementato</b>	
<b>Altro</b>	
<b>Tipologia utilizzo</b>	Piezometro
<b>Portata estratta</b>	

## 1 - DATI IDENTIFICATIVI

<b>N° di riferimento e denominazione</b>	0150120027 (SIF) PR22 (Censimento)	
<b>Località</b>		
<b>Comune</b>	Bareggio	
<b>Provincia</b>	Milano	
<b>Sezione CTR</b>		
<b>Coordinate chilometriche Gauss Boaga (da CTR)</b>	<b>Latitudine</b>	5034705
	<b>Longitudine</b>	1500908
<b>Quote (m s.l.m.)</b>		
<b>Profondità (m da p.c.)</b>		

UBICAZIONE POZZO



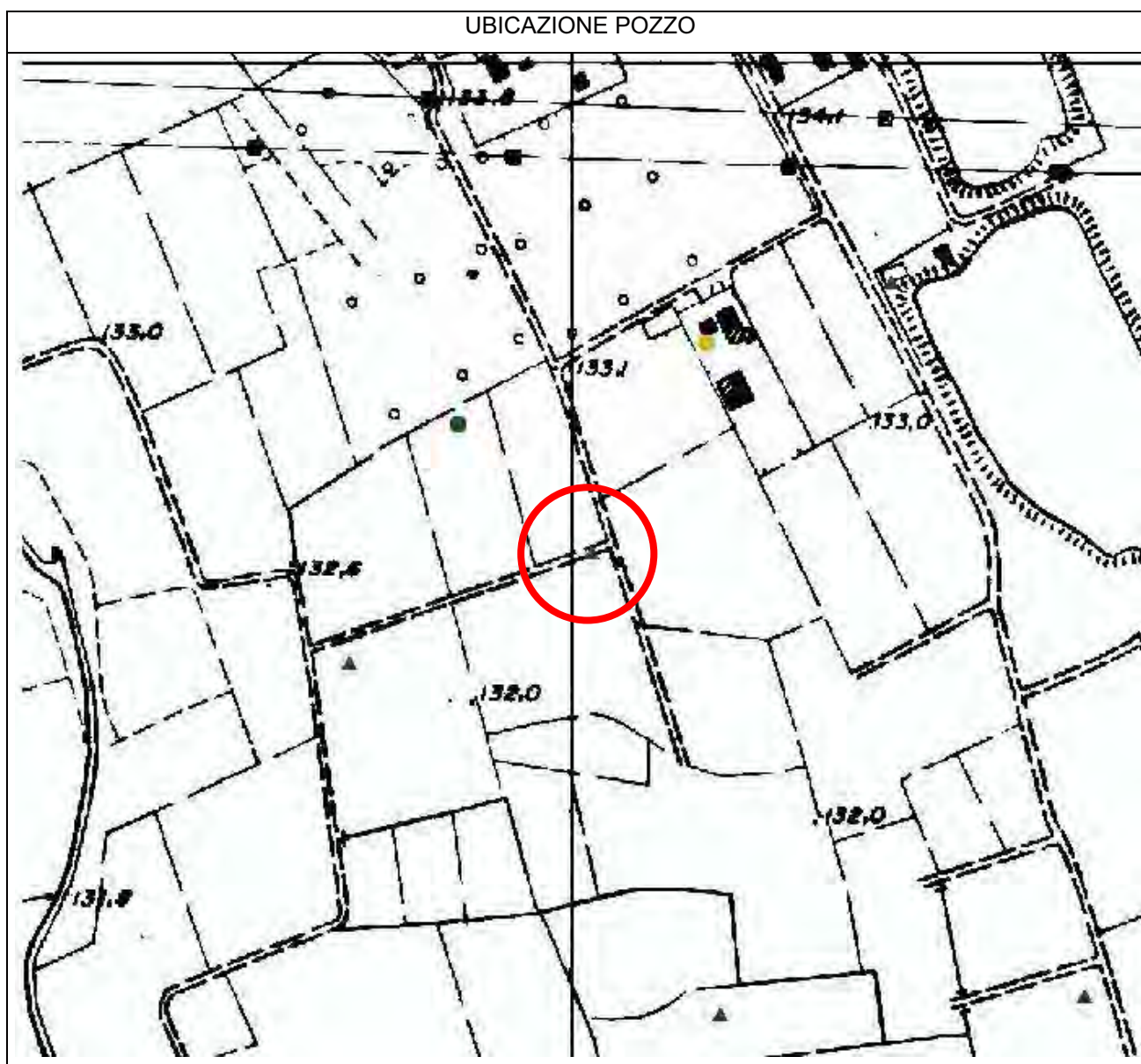
## 2 - DATI CARATTERISTICI DELL'OPERA

<b>Proprietario</b>	DUGHI ENRICO E ANTONIO
<b>Ditta esecutrice</b>	
<b>Anno</b>	
<b>Stato</b>	
<b>Attivo</b>	X
<b>Disuso</b>	
<b>Cementato</b>	
<b>Altro</b>	
<b>Tipologia utilizzo</b>	
<b>Portata estratta</b>	

## 1 - DATI IDENTIFICATIVI

<b>N° di riferimento e denominazione</b>	0150120056 (SIF) PZ4 (Censimento)	
<b>Località</b>		
<b>Comune</b>	Bareggio	
<b>Provincia</b>	Milano	
<b>Sezione CTR</b>		
<b>Coordinate chilometriche Gauss Boaga (da CTR)</b>	<b>Latitudine</b>	5034600
	<b>Longitudine</b>	1501016
<b>Quote (m s.l.m.)</b>		
<b>Profondità (m da p.c.)</b>		

UBICAZIONE POZZO





### 3- STRATIGRAFIA




0150120056 A/I

Studio S.p.A. - Via Salaria, 100 - 00197 Roma  
 Tel. 06/4942-2500 - Fax 06/4942-2501 - Sede Via Donzetti, 1 - Milano  
 Tel. 02/574001 - P.O. Box 11550014 - C.C.I.A.A. Mi 42730 - Ser. Ent. Mi 15674

CAVA PLATO - COSTOZZO

COMMITTENTE COSMOCAL		QUOTA INIZIO 133,26 m.s.l.m.	
LOCALITA' CASCINA BERGAMINA (BAREGGIO)		SONDAGGIO N° PS 3	
PROFONDITA' IN METRI	STRATIGRAFIA	DESCRIZIONE	Colonna filtrante
		0.50 Terreno vegetale	Ø 4"
1		Sabbia e ghiaia grossolane con clasti poco selezionati	
2		Previene di ciottoli anche di grosse dimensioni	
3			
4			
5		Aumenta la ghiaia grossolana	
6		6.00 Sabbia e ghiaia media con rari ciottoli	
7		Ghiaia più fine	
8		8.00 Sabbia grossa	
9		8.30 Sabbia media e ghiaietto. Presenza di ciottoli eterogenici con dimensioni 2 - 4 cm	
10			





0150120056 B/C

COMMITTENTE COSMOCAL		QUOTA INIZIO	
LOCALITÀ CASCINA BERGAMINA (BAREGGIO)		SONDAGGIO N° 253	
POSIZIONE:			
PROFONDITÀ INIZIO STRAT.	STRATIGRAFIA	PROFONDITÀ IN METRI	DESCRIZIONE
10			Sabbia media e ghiaietto, presenza di ciottoli eterogenei con dimensioni 2-4 cm Sabbia grossolana
11			
12			
13			Diminuzione della. % sabbiosa
14			Aumento della sabbia grossolana
15		14.70	Ghiaia grossolana in sabbia media con ciottoli di grosse dimensioni Aumento della matrice sabbiosa
16			
17			
18			
19		19.00 19.30	Sabbia media e fine leggermente limosa con ghiaia scarsa e scarsi ciottoli



0150120056 C/D

Società a partecipazione paritetica Via Pasolini, 35 - 20131 Milano  
 Tel. 02 29444299/02996073 - Fax 02 29460731 - Sede: Via Donzetti, 7 - Milano  
 Cap. Soc. Lit. 20.000.000 - I.C. n. 1014 - P.IVA 02116310154 - C.C. IALIA n. 452259 - Iser. Trib. Mi. 154734

COMMITTENTE		COSMOCAL		QUOTA INIZIO	
LOCALITÀ		CASCINA BERGAMINA (BAREGGIO)		SONDAGGIO N°	
POSIZIONE					
PROFONDITÀ INIZIA STRATI	PROFONDITÀ IN METRI	DESCRIZIONE STRATI	QUANTITÀ SAMPIONI	DESCRIZIONE	PROFONDITÀ IN METRI
	20			Sabbia media limosa	20.10
	21			Sabbia media e ghiaietto con scarsi ciottoli	
	22				22.40
	23			Sabbia media e fine leggermente limosa con qualche clasto	
	24				24.20
	25			Sabbia limosa	25.60
	26			Limo sabbioso	26.60
	27				
	28			Sabbia grossolana rossiccia con ghiaia e ciottoli anche di grosse dimensioni	
	29				29.50



0150120056 D/D

S.G.C.

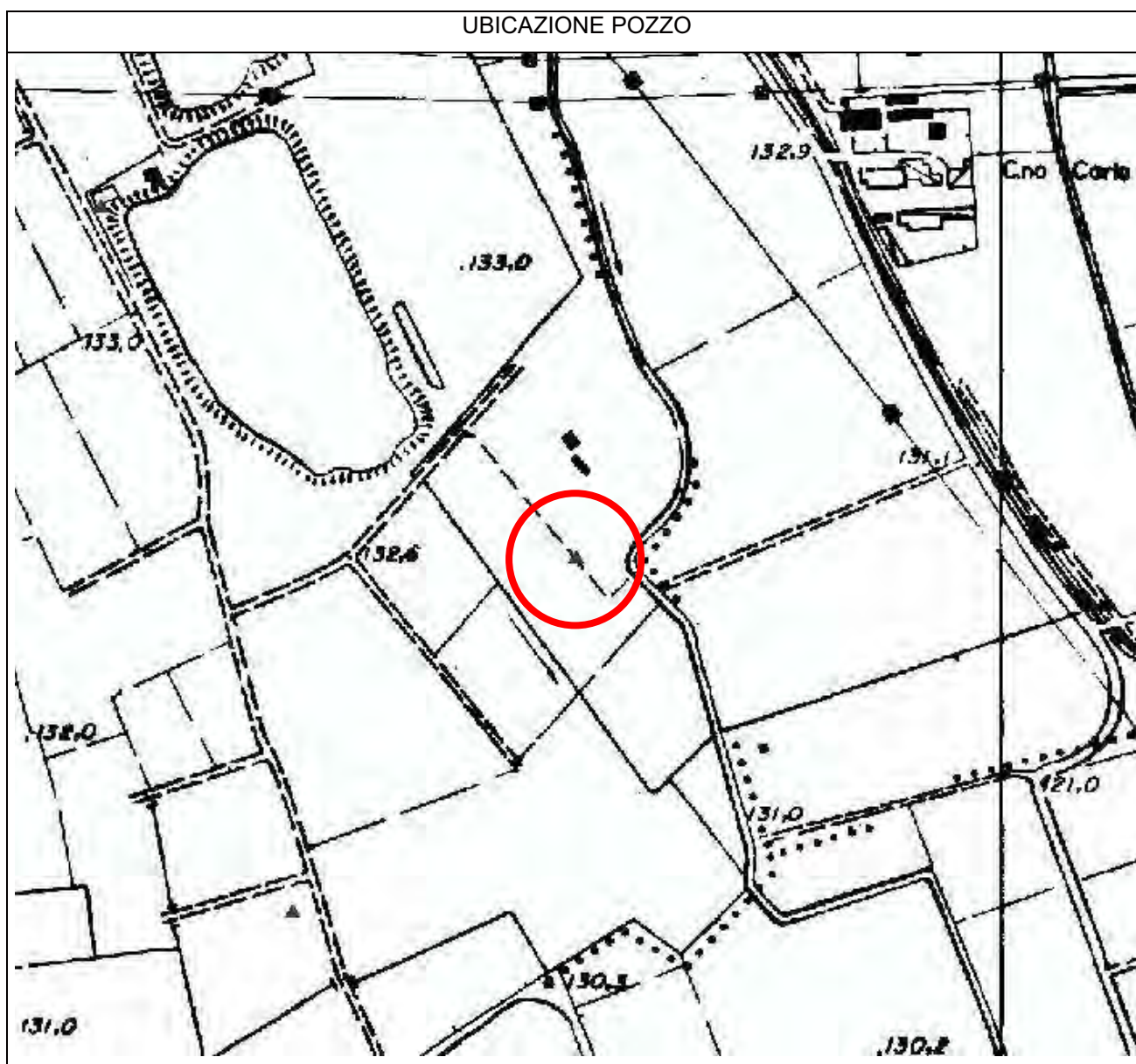
Studio Geologico e Ambientale  
 Via S. Antonio, 15 - 23017 Morbegno (SO) - Tel./fax: 0342 615987

COMMITTENTE COSMOCAL		QUOTA INIZIO	
LOCALITÀ CASCINA BERGAMINA (BAREGGIO)		SONDAGGIO N° 0150120056 D/D	
POSIZIONE			
PROFONDITÀ INIZIO STRATI	STRATIGRAFIA	CARTELLINO CAMPIONI	DESCRIZIONE
30		30.00	Sabbia fine, limosa, rossiccia
31		31.40	Ghiaia medio - fine con sabbia a matrice limosa. Sono presenti ciottoli eterodimensionali e poligenici, arrotondati e tabulari. Il materiale si presenta moderatamente selezionato
32		31.60	Argilla con sabbia fine - media e alcuni ciottoli
		32.50	Limo sabbioso e qualche ciottolo
33		33.00	Sabbia fine limosa con ciottoli
		33.60	Limo debolmente sabbioso con ghiaia e ciottoli
34		34.15	Limo sabbioso con ghiaia
		35.00	Sabbia debolmente limosa con ghiaia
35		35.80	Ghiaia medio - fine con sabbia a matrice argillosa e numerosi ciottoli
36		36.00	Ghiaia fine e sabbia a matrice argillosa, rari ciottoli
		36.30	Sabbia limosa con ciottoli
37		37.00	Sabbia media e grossolana con ghiaia fine a matrice argillosa
		37.25	Ghiaia fine con sabbia a matrice argillosa
		37.80	Sabbia e ghiaia fine a matrice limosa
38		38.00	Sabbia limosa con qualche ciottolo
		39.15	Ghiaia fine a matrice argillosa. Sono presenti alcuni ciottoli quarzosi arrotondati da tabulari a sferici
39			Ghiaia fine con sabbia medio - fine a matrice limosa con rari ciottoli arrotondati e tabulari

## 1 - DATI IDENTIFICATIVI

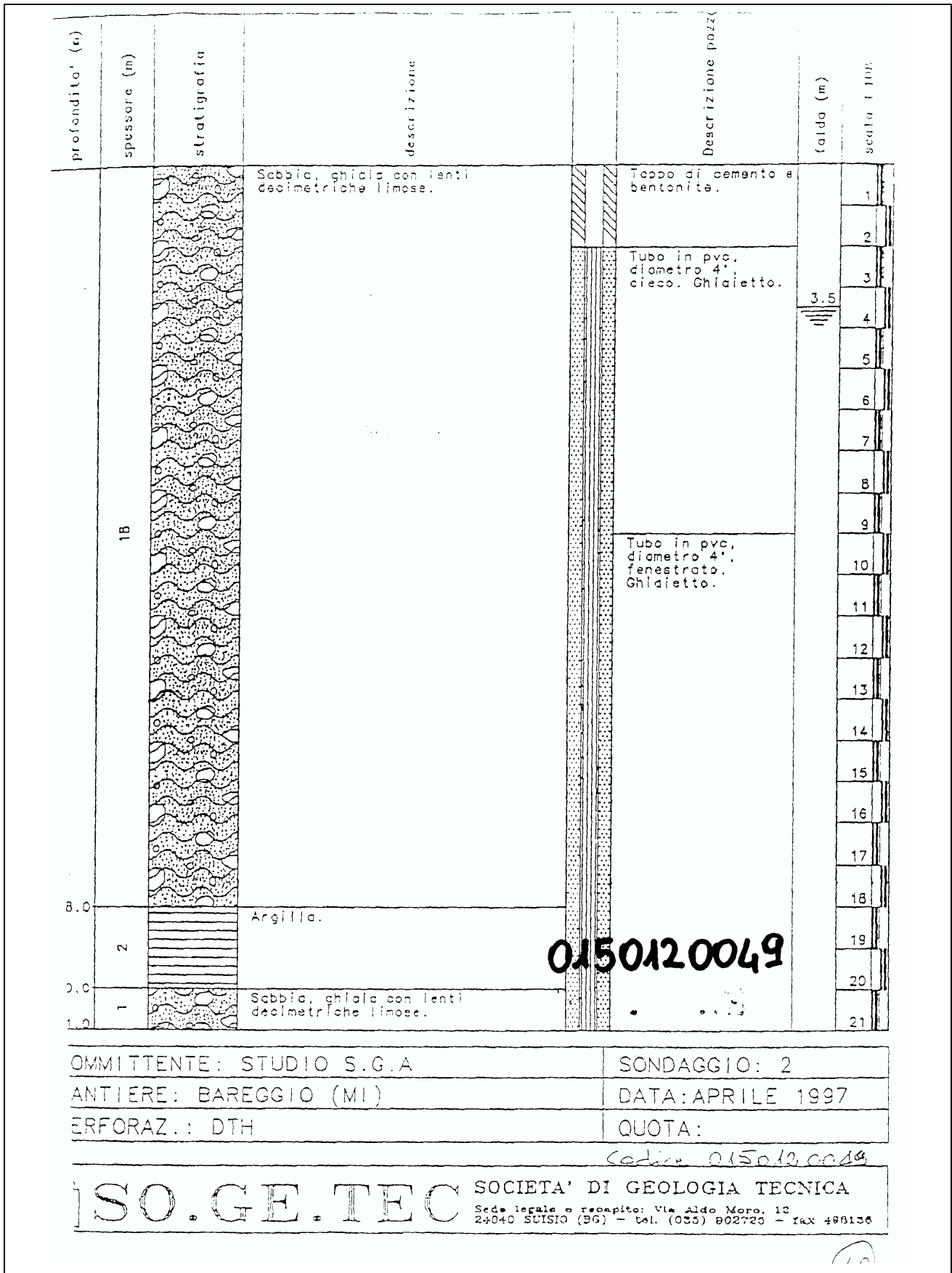
N° di riferimento e denominazione	0150120049 (SIF) PZ5 (Censimento)	
Località		
Comune	Bareggio	
Provincia	Milano	
Sezione CTR		
Coordinate chilometriche Gauss Boaga (da CTR)	Latitudine	5034530
	Longitudine	1501650
Quote (m s.l.m.)		
Profondità (m da p.c.)		

UBICAZIONE POZZO





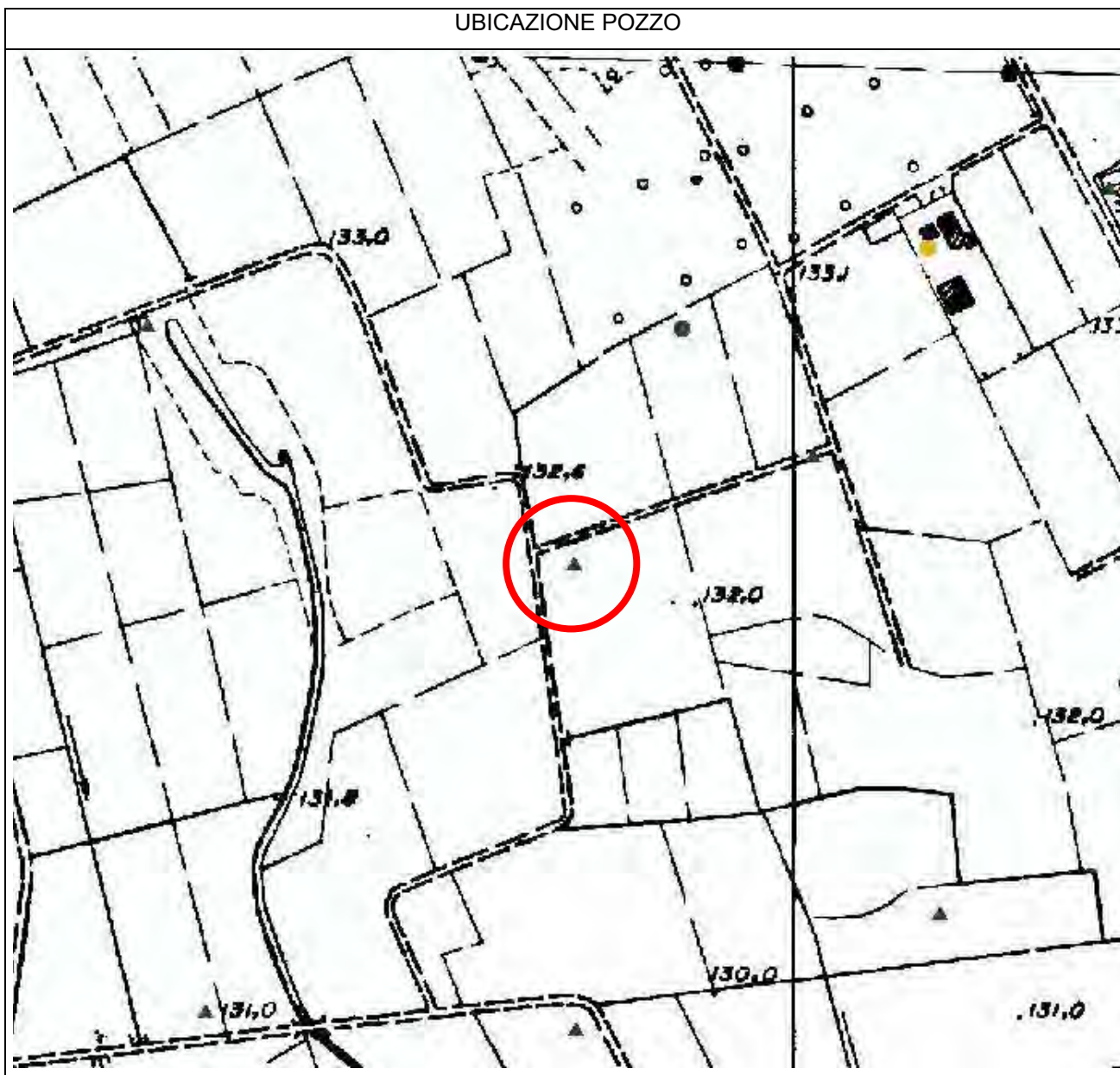
### 3- STRATIGRAFIA



## 1 - DATI IDENTIFICATIVI

<b>N° di riferimento e denominazione</b>	0150120052 (SIF) PZ6 (Censimento)	
<b>Località</b>		
<b>Comune</b>	Bareggio	
<b>Provincia</b>	Milano	
<b>Sezione CTR</b>		
<b>Coordinate chilometriche Gauss Boaga (da CTR)</b>	<b>Latitudine</b>	5034511
	<b>Longitudine</b>	1500819
<b>Quote (m s.l.m.)</b>		
<b>Profondità (m da p.c.)</b>		

### UBICAZIONE POZZO



## 2 - DATI CARATTERISTICI DELL'OPERA

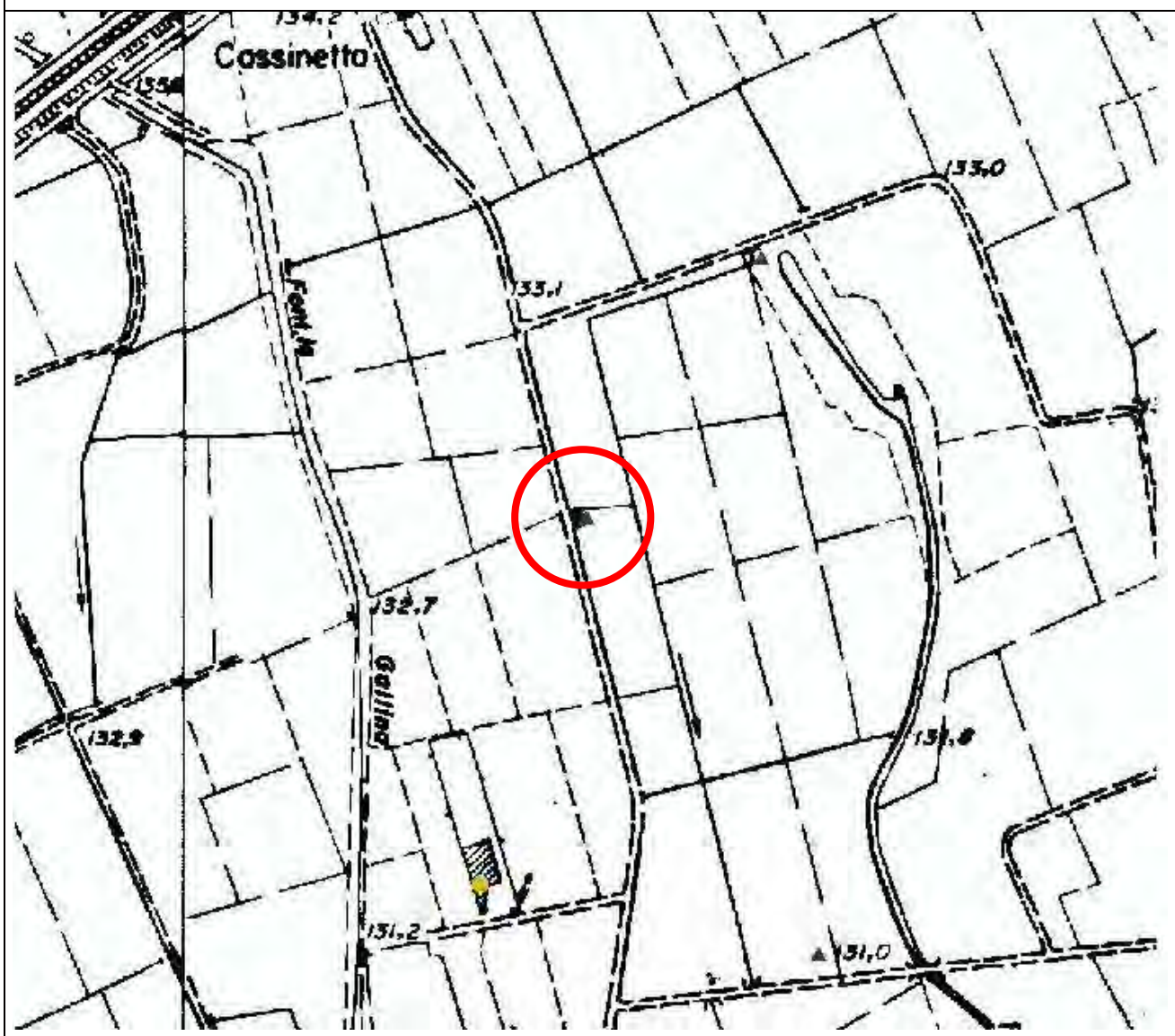
<b>Proprietario</b>	CAVA DI CUSAGO PP1
<b>Ditta esecutrice</b>	
<b>Anno</b>	
<b>Stato</b>	
<b>Attivo</b>	X
<b>Disuso</b>	
<b>Cementato</b>	
<b>Altro</b>	
<b>Tipologia utilizzo</b>	Piezometro
<b>Portata estratta</b>	



## 1 - DATI IDENTIFICATIVI

<b>N° di riferimento e denominazione</b>	0150120051 (SIF) PZ7 (Censimento)	
<b>Località</b>		
<b>Comune</b>	Bareggio	
<b>Provincia</b>	Milano	
<b>Sezione CTR</b>		
<b>Coordinate chilometriche Gauss Boaga (da CTR)</b>	<b>Latitudine</b>	5034496
	<b>Longitudine</b>	1500327
<b>Quote (m s.l.m.)</b>		
<b>Profondità (m da p.c.)</b>		

### UBICAZIONE POZZO



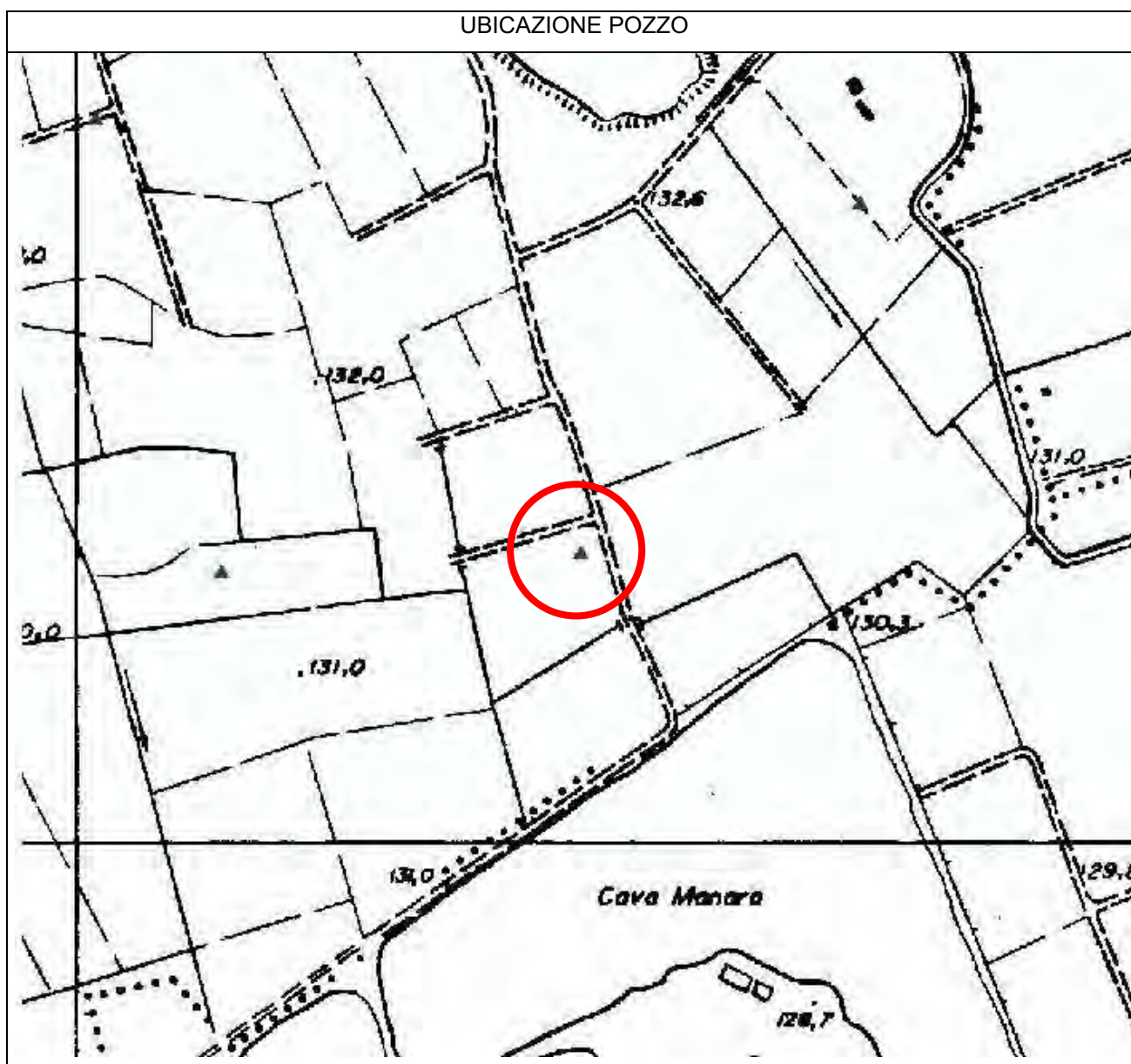
## 2 - DATI CARATTERISTICI DELL'OPERA

<b>Proprietario</b>	CAVA DI CUSAGO-F.LE NUOVO P3
<b>Ditta esecutrice</b>	
<b>Anno</b>	
<b>Stato</b>	
<b>Attivo</b>	X
<b>Disuso</b>	
<b>Cementato</b>	
<b>Altro</b>	
<b>Tipologia utilizzo</b>	Piezometro
<b>Portata estratta</b>	

### 1 - DATI IDENTIFICATIVI

<b>N° di riferimento e denominazione</b>	0150120055 (SIF) PZ8 (Censimento)	
<b>Località</b>		
<b>Comune</b>	Bareggio	
<b>Provincia</b>	Milano	
<b>Sezione CTR</b>		
<b>Coordinate chilometriche Gauss Boaga (da CTR)</b>	<b>Latitudine</b>	5034239
	<b>Longitudine</b>	1501418
<b>Quote (m s.l.m.)</b>		
<b>Profondità (m da p.c.)</b>		

#### UBICAZIONE POZZO



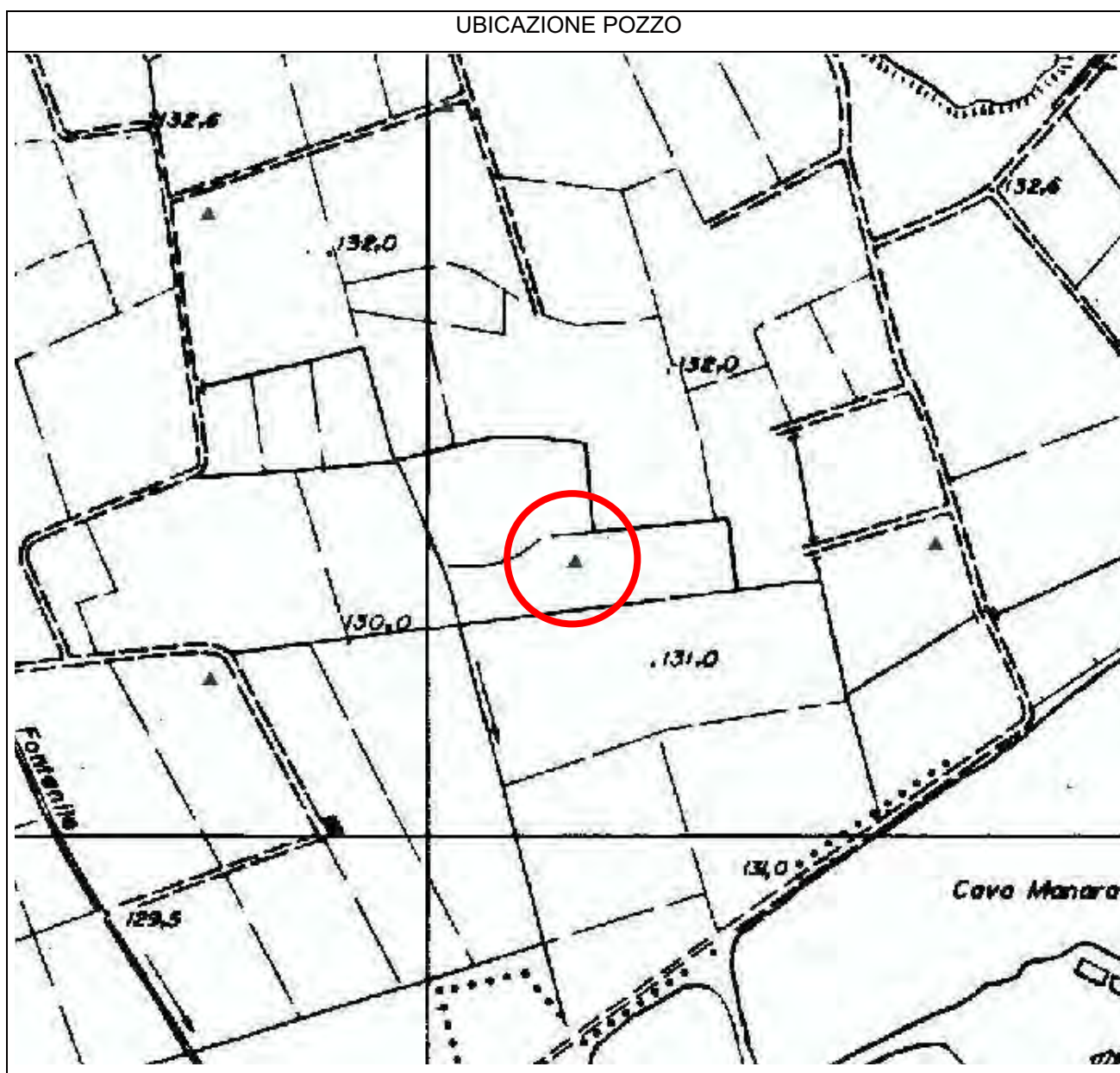
## 2 - DATI CARATTERISTICI DELL'OPERA

<b>Proprietario</b>	CAVA DI CUSAGO PP4
<b>Ditta esecutrice</b>	
<b>Anno</b>	
<b>Stato</b>	
<b>Attivo</b>	X
<b>Disuso</b>	
<b>Cementato</b>	
<b>Altro</b>	
<b>Tipologia utilizzo</b>	Piezometro
<b>Portata estratta</b>	

## 1 - DATI IDENTIFICATIVI

<b>N° di riferimento e denominazione</b>	0150120057 (SIF) PZ9 (Censimento)	
<b>Località</b>		
<b>Comune</b>	Bareggio	
<b>Provincia</b>	Milano	
<b>Sezione CTR</b>		
<b>Coordinate chilometriche Gauss Boaga (da CTR)</b>	<b>Latitudine</b>	5034224
	<b>Longitudine</b>	1501121
<b>Quote (m s.l.m.)</b>		
<b>Profondità (m da p.c.)</b>		

### UBICAZIONE POZZO





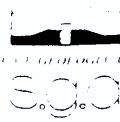
### 3- STRATIGRAFIA



0150120057 A/D

SOGLIA S.p.A. - Sede operativa: Via Pascoli, 35 - 20127 Milano  
 Tel. 02/2654429 - Fax 02/2660711 - Sede: Via Donato, 1 - Milano  
 P. IVA 0217510154 - C.C.I.A.A. Monza - Tel. 0376/40124

COMMITTENTE COSMOCAL		QUOTA INIZIO 131,56 m s.l.m.			
LOCALITA' CASCINA BERGAMINA (BAREGGIO)		SONDAGGIO N° PS 4			
POSIZIONE					
PROFONDITA' IN METRI STRATI	STRATIGRAFIA	CAMPIONI	DESCRIZIONE	Colonna filtrante	...
		0.50	Terreno vegetale	Ø 4"	
1		0.75	Argilla grigia inglobante sabbia e ciottoli		
		1.25	Sabbia e ghiaia fine in matrice limosa		
		1.50	Argilla grigia		
2		2.00	Sabbia fine leggermente limosa con qualche ciottolo		
			Livello brunoastro di ossidazione (paleosuolo) con ciottoli e limo		
3			Sabbia e ghiaia piu' ciottoli in matrice limosa - argillosa, ciottoli arrotondati eterometrici anche 6 cm ed eterogenici Colore grigio		
4			Da 3.5 m colore bruno - rossastro		
5			Aumenta la % di ghiaia media, diminuisce quella di limo da bruno - rossastro passa a grigio		
6		6.00			
		6.50	Sabbia grossa ben lavata		
7			Sabbia grossa e ghiaia con ciottoli arrotondati eterometrici		
			Livello argilloso grigio		
8			Aumenta la ghiaia diminuisce il limo		
9			Riprende il limo e l'argilla nella matrice		
10		10.30			



0150120057 B/D

COMMITTENTE COSMOCAL		QUOTA INIZIO	
LOCALITÀ CASCINA BERGAMINA (BAREGGIO)		SONDAGGIO N° 28/4	
POSIZIONE			
PROFONDITÀ INIZIO STRATI	PROFONDITÀ IN METRI	STRATIGRAFIA	DESCRIZIONE
11			Ghiaia, ciottoli in sabbia limosa Aumenta la % di limo, la ghiaia è grossolana Ciottoli subarrotondati, eterometrici, eterogenici
12			
13			
14			% limosa 30%
15			
16			15.65 Ciottoli e ghiaia in matrice argillosa grigia 16.00 Ciottoli anche di grosse dimensioni
17			Sabbia, ciottoli, ghiaia in matrice sabbioso - limosa Ciottoli levigati, subarrotondati anche > 6 cm Diminuzione della porzione limosa
18			Da 18 m colore rossastro
19			
20			Colore grigio
			20.50

*Handwritten signature or initials*



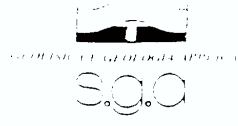


0150120057 C/D

S.G.A. S.p.A. - Sede e Direzione: Via Pascoli, 8 - 20137 Milano  
 Tel. 02/26534282-26534283-26534284-26534285-26534286-26534287-26534288-26534289-26534290-26534291-26534292-26534293-26534294-26534295-26534296-26534297-26534298-26534299-26534300  
 Fax: 02/26534301-26534302-26534303-26534304-26534305-26534306-26534307-26534308-26534309-26534310  
 E-mail: sga@sga.it - P.IVA n. 03030064 - C.C.I.A.A. Mi 52750 - Iscr. Trib. Mi. 04574

PROFONDITÀ		STRATIGRAFIA	CANTIERO	CAMPIONI	DESCRIZIONE	S.G.
INIZIO	IN METRI					
	21				Sabbia fine e finissima, leggermente limosa, gialla molto compatta	
	22					
	23				La porzione di limo e la compattezza aumentano	
	23.50					
	23.75				Strato di sabbia finissima con prevalenza di limo	
	24					
	25				Sabbia finissima, limosa	
	25.30					
	25.60				Argilla sabbiosa	
	26				Sabbia finissima, limosa	
	26.50					
	27			Ghiaia in matrice sabbioso - limosa		
	28					
	29					
	29.00			Sabbia limosa finissima, gialla		
	29.80					
	30			Argilla sabbioso - limosa gialla		
	30.75					

9/10



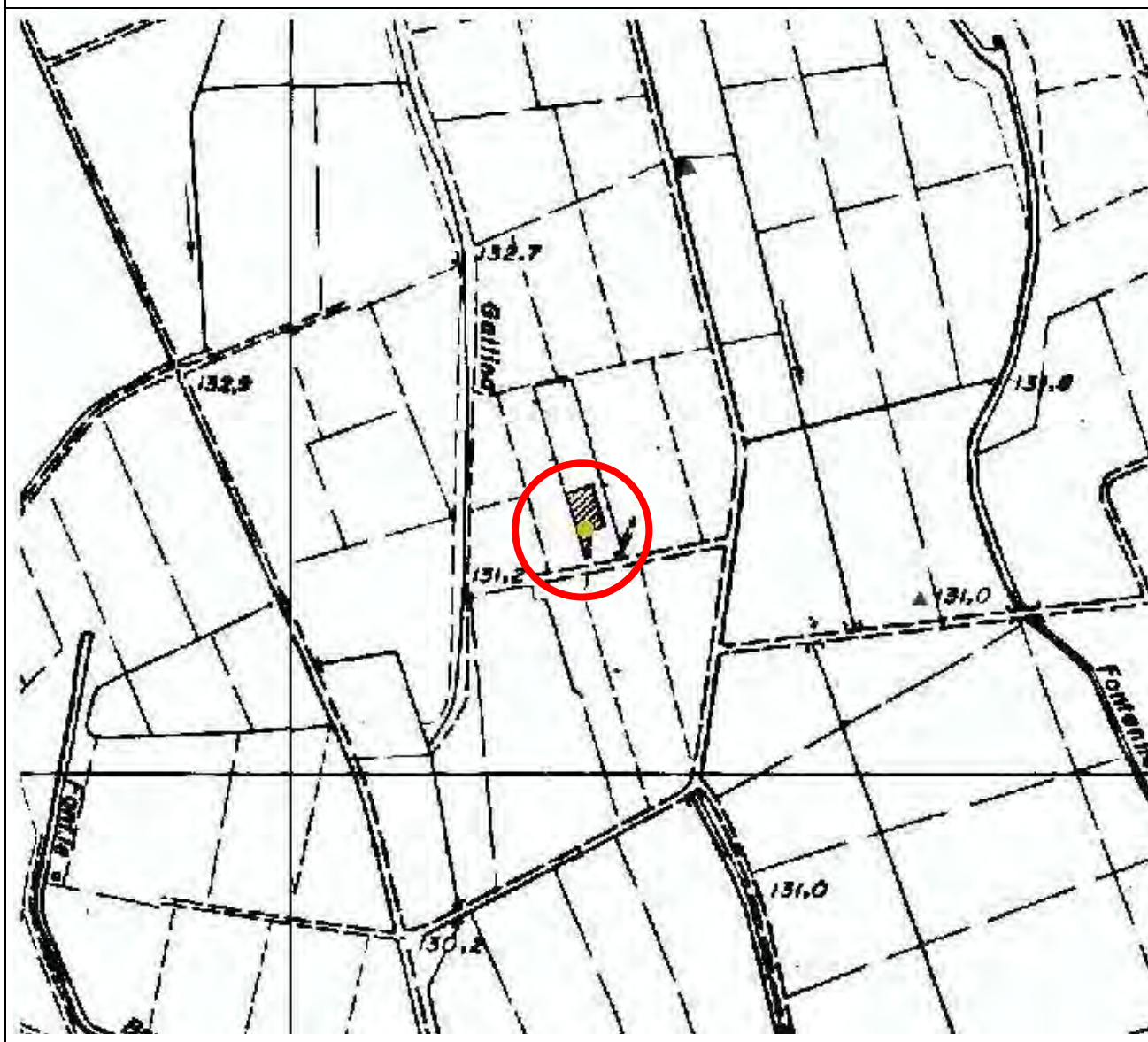
0150120057 D/D

COMMITTENTE		COSMOCAL		QUOTA INIZIO	
LOCALITA		CASCINA BERGAMINA (BAREGGIO)		SONDAGGIO N°	2
POSIZIONE					
PROFONDITA INIZIO STRATI	PROFONDITA IN METRI	STRATIGRAFIA	CARATTERI CAMPIONI	DESCRIZIONE	N.°
	31		30,75	Sabbia limosa	
	32		31,50		
	33			Sabbia fine e ghiaia in matrice limosa Colore giallo. Pochi ciottoli	
	34				
	35				
	36			Aumenta la % di sabbia piu' grossolana e il ghiaietto Diminuisce la frazione limosa	
	37	37	37,00		
	38			Sabbia fine, limosa, gialla. Poca ghiaia	
	39				
	40		40,00		
			41,00	Ghiaia grossa in matrice sabbioso - limosa fine, gialla	

### 1 - DATI IDENTIFICATIVI

<b>N° di riferimento e denominazione</b>	0150120012 (SIF) PRP12 (Censimento)	
<b>Località</b>		
<b>Comune</b>	Bareggio	
<b>Provincia</b>	Milano	
<b>Sezione CTR</b>		
<b>Coordinate chilometriche Gauss Boaga (da CTR)</b>	<b>Latitudine</b>	5034199
	<b>Longitudine</b>	1500241
<b>Quote (m s.l.m.)</b>		
<b>Profondità (m da p.c.)</b>		

#### UBICAZIONE POZZO



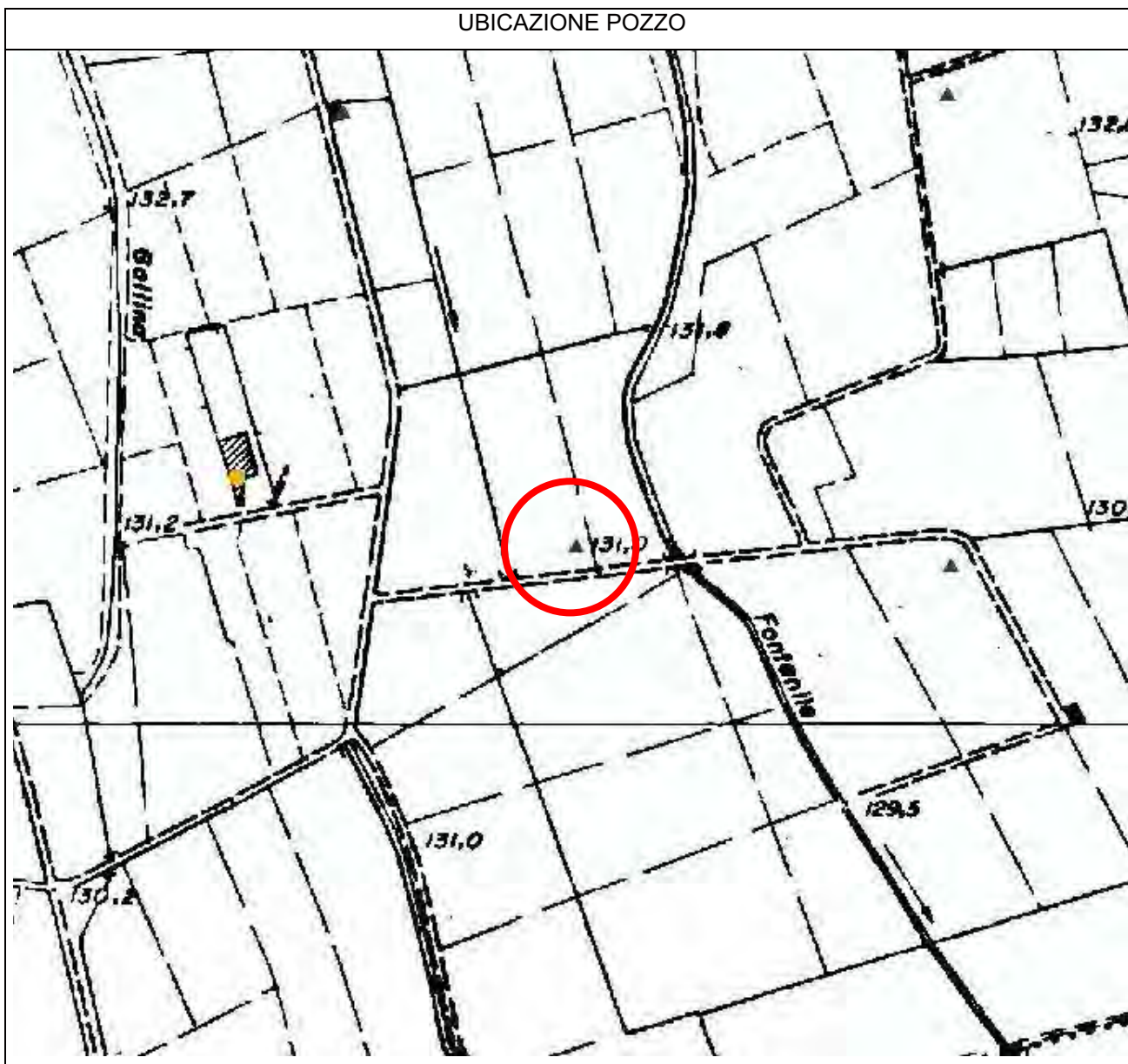
## 2 - DATI CARATTERISTICI DELL'OPERA

<b>Proprietario</b>	C. M. F. COSTRUZIONI METALLICHE
<b>Ditta esecutrice</b>	
<b>Anno</b>	
<b>Stato</b>	
<b>Attivo</b>	X
<b>Disuso</b>	
<b>Cementato</b>	
<b>Altro</b>	
<b>Tipologia utilizzo</b>	Promiscuo comprendente uso potabile
<b>Portata estratta</b>	

## 1 - DATI IDENTIFICATIVI

<b>N° di riferimento e denominazione</b>	0150120054 (SIF) PZ10 (Censimento)	
<b>Località</b>		
<b>Comune</b>	Bareggio	
<b>Provincia</b>	Milano	
<b>Sezione CTR</b>		
<b>Coordinate chilometriche Gauss Boaga (da CTR)</b>	<b>Latitudine</b>	5034143
	<b>Longitudine</b>	1500516
<b>Quote (m s.l.m.)</b>		
<b>Profondità (m da p.c.)</b>		

### UBICAZIONE POZZO



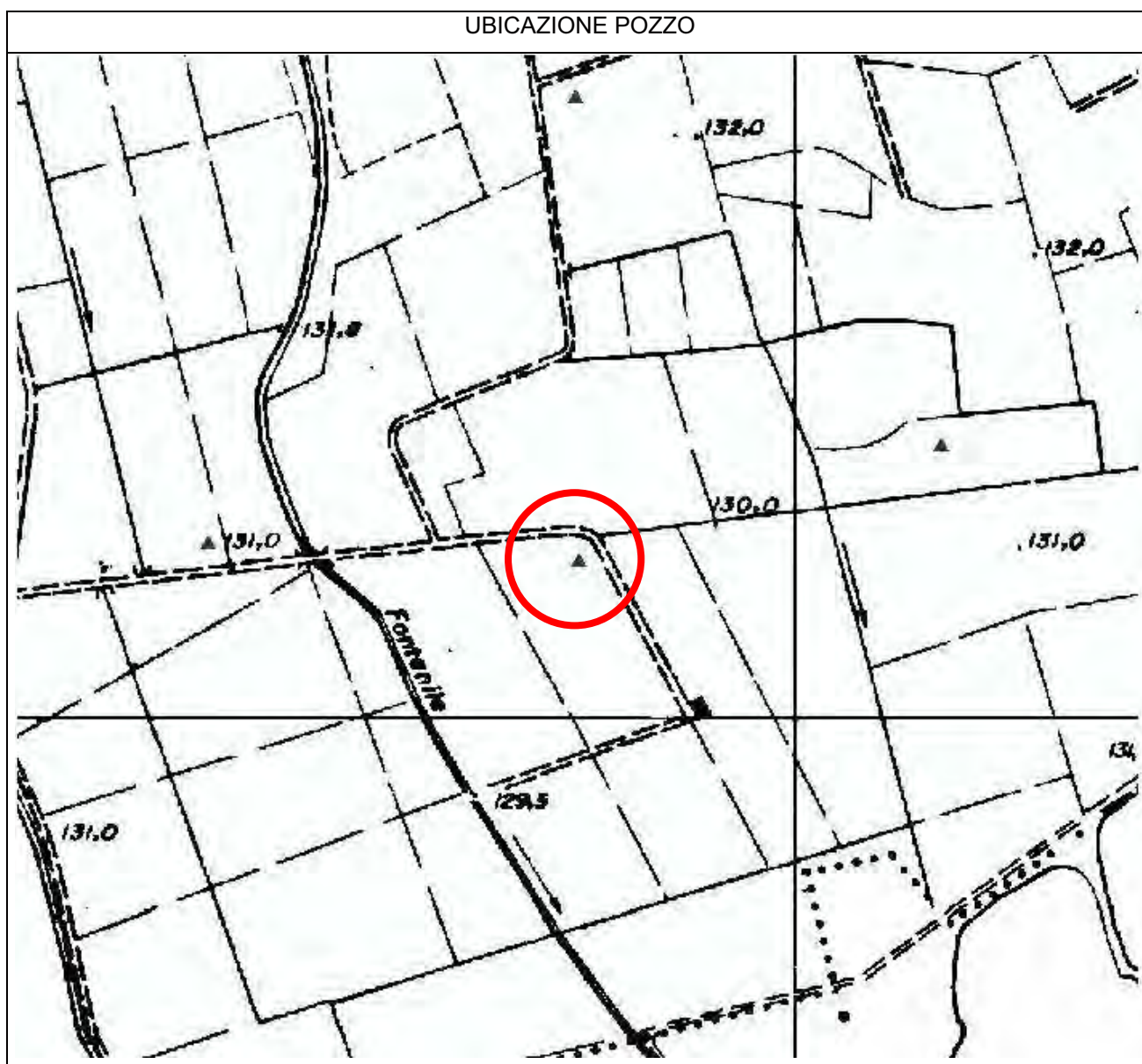
## 2 - DATI CARATTERISTICI DELL'OPERA

<b>Proprietario</b>	CAVA DI CUSAGO PP3
<b>Ditta esecutrice</b>	
<b>Anno</b>	
<b>Stato</b>	
<b>Attivo</b>	X
<b>Disuso</b>	
<b>Cementato</b>	
<b>Altro</b>	
<b>Tipologia utilizzo</b>	Piezometro
<b>Portata estratta</b>	

## 1 - DATI IDENTIFICATIVI

<b>N° di riferimento e denominazione</b>	0150120053 (SIF) PZ11 (Censimento)	
<b>Località</b>		
<b>Comune</b>	Bareggio	
<b>Provincia</b>	Milano	
<b>Sezione CTR</b>		
<b>Coordinate chilometriche Gauss Boaga (da CTR)</b>	<b>Latitudine</b>	5034128
	<b>Longitudine</b>	1500821
<b>Quote (m s.l.m.)</b>		
<b>Profondità (m da p.c.)</b>		

### UBICAZIONE POZZO



## 2 - DATI CARATTERISTICI DELL'OPERA

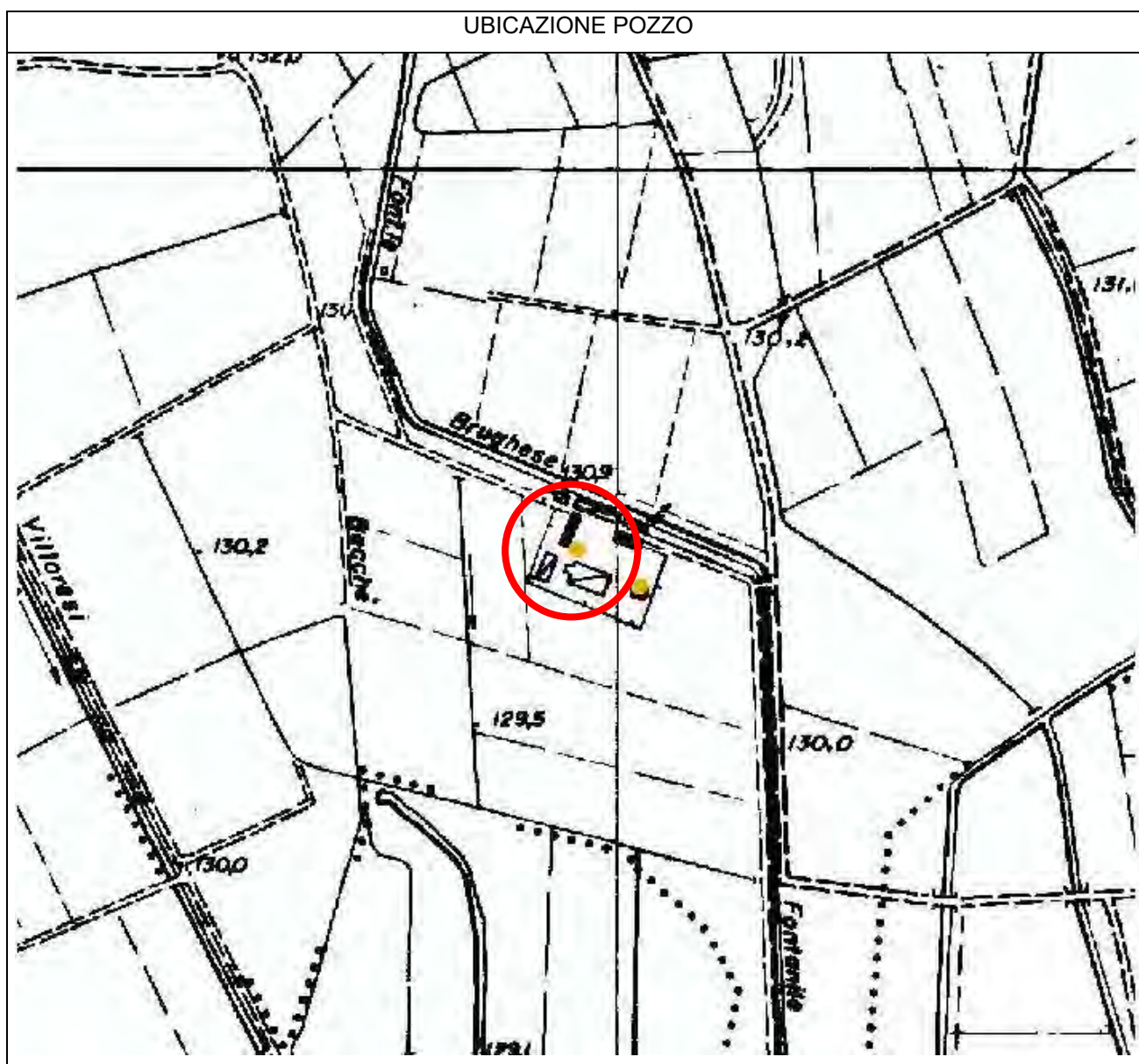
<b>Proprietario</b>	CAVA DI CUSAGO PP2
<b>Ditta esecutrice</b>	
<b>Anno</b>	
<b>Stato</b>	
<b>Attivo</b>	X
<b>Disuso</b>	
<b>Cementato</b>	
<b>Altro</b>	
<b>Tipologia utilizzo</b>	
<b>Portata estratta</b>	



## 1 - DATI IDENTIFICATIVI

N° di riferimento e denominazione	0150120028 (SIF) PR23 (Censimento)	
Località		
Comune	Bareggio	
Provincia	Milano	
Sezione CTR		
Coordinate chilometriche Gauss Boaga (da CTR)	Latitudine	5033684
	Longitudine	1499966
Quote (m s.l.m.)		
Profondità (m da p.c.)		

### UBICAZIONE POZZO



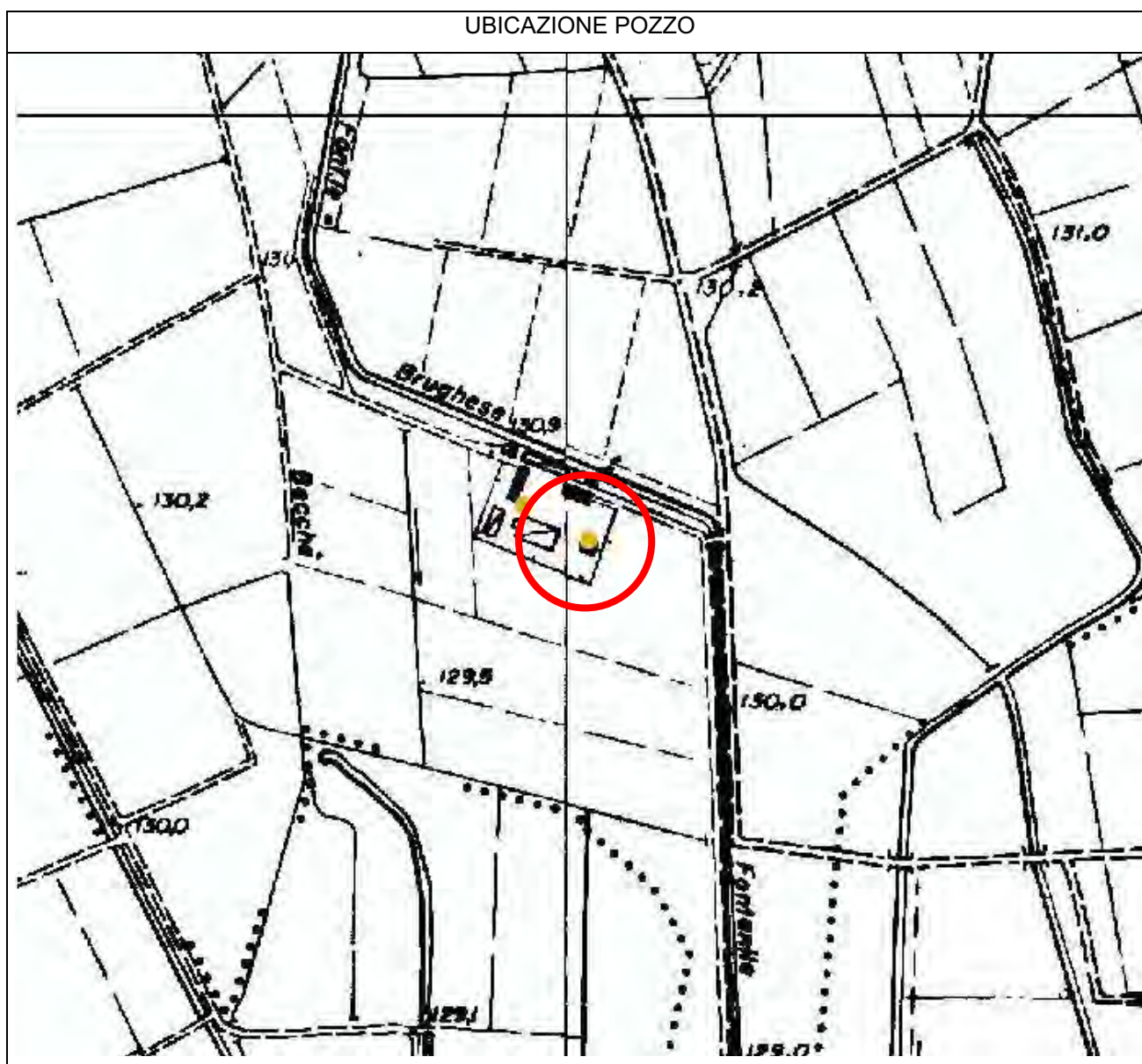
## 2 - DATI CARATTERISTICI DELL'OPERA

<b>Proprietario</b>	GRASSI FELICE
<b>Ditta esecutrice</b>	
<b>Anno</b>	
<b>Stato</b>	
<b>Attivo</b>	X
<b>Disuso</b>	
<b>Cementato</b>	
<b>Altro</b>	
<b>Tipologia utilizzo</b>	Promiscuo comprendete uso potabile
<b>Portata estratta</b>	

## 1 - DATI IDENTIFICATIVI

<b>N° di riferimento e denominazione</b>	0150120029 (SIF) PR24 (Censimento)	
<b>Località</b>		
<b>Comune</b>	Bareggio	
<b>Provincia</b>	Milano	
<b>Sezione CTR</b>		
<b>Coordinate chilometriche Gauss Boaga (da CTR)</b>	<b>Latitudine</b>	5033654
	<b>Longitudine</b>	1500018
<b>Quote (m s.l.m.)</b>		
<b>Profondità (m da p.c.)</b>		

### UBICAZIONE POZZO



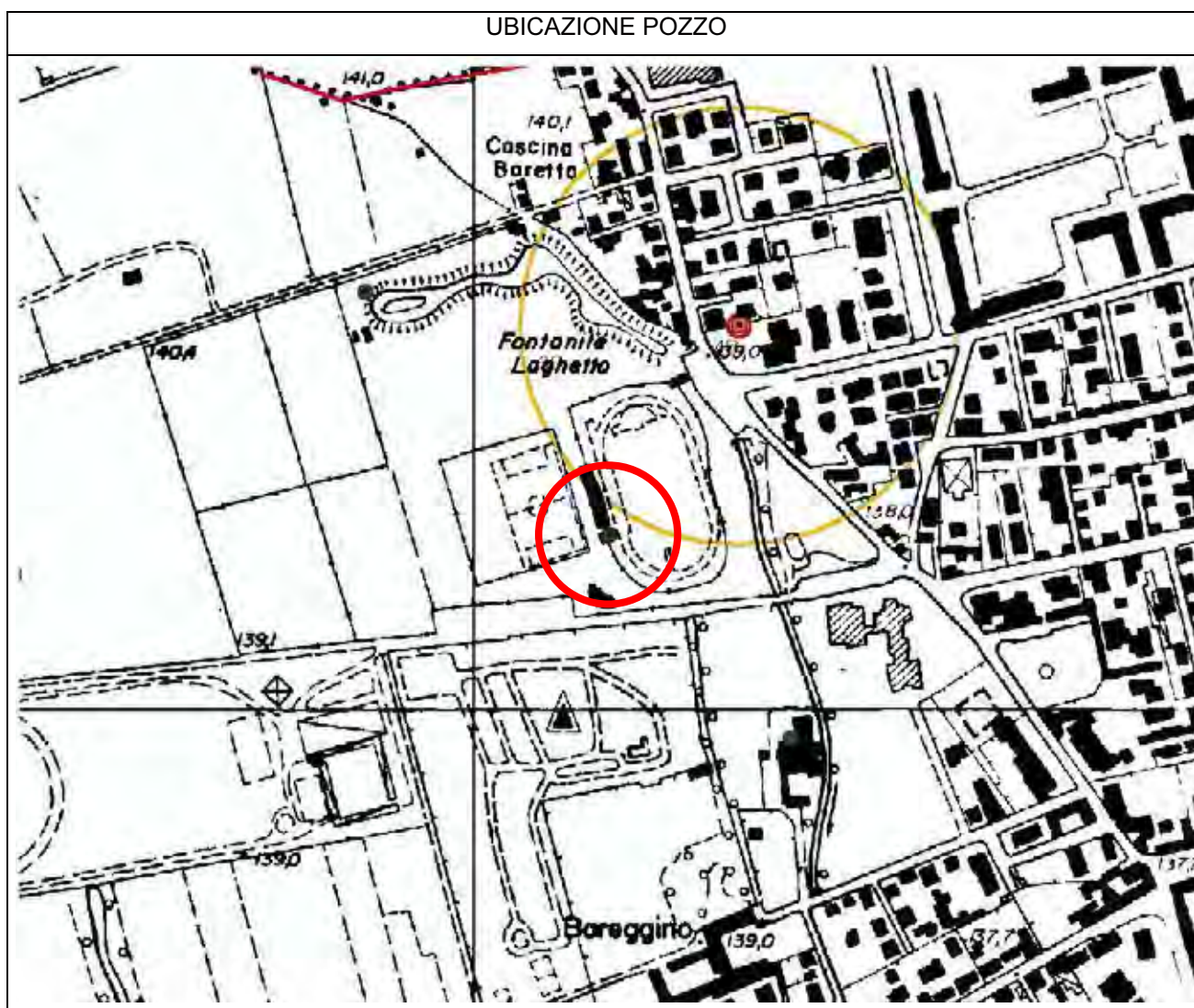
## 2 - DATI CARATTERISTICI DELL'OPERA

<b>Proprietario</b>	GRASSI FELICE
<b>Ditta esecutrice</b>	
<b>Anno</b>	
<b>Stato</b>	
<b>Attivo</b>	X
<b>Disuso</b>	
<b>Cementato</b>	
<b>Altro</b>	
<b>Tipologia utilizzo</b>	
<b>Portata estratta</b>	

## 1 - DATI IDENTIFICATIVI

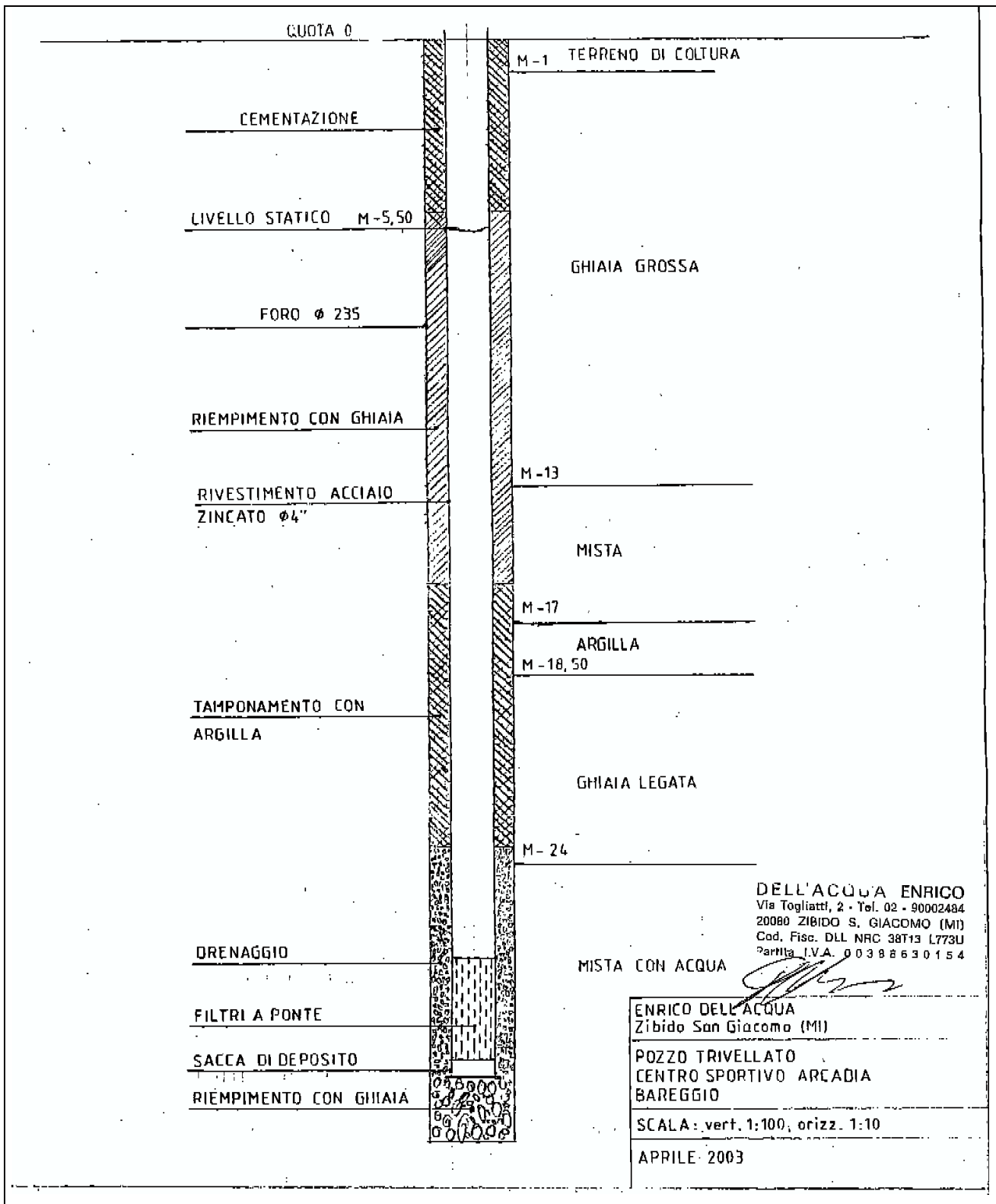
<b>N° di riferimento e denominazione</b>	PU3 (Censimento)	
<b>Località</b>		
<b>Comune</b>	Bareggio	
<b>Provincia</b>	Milano	
<b>Sezione CTR</b>		
<b>Coordinate chilometriche Gauss Boaga (da CTR)</b>	<b>Latitudine</b>	5036158
	<b>Longitudine</b>	1499124
<b>Quote (m s.l.m.)</b>		
<b>Profondità (m da p.c.)</b>		

### UBICAZIONE POZZO





### 3- STRATIGRAFIA



## 1 - DATI IDENTIFICATIVI

<b>N° di riferimento e denominazione</b>	0150120023 (SIF) PR25 (Censimento)	
<b>Località</b>		
<b>Comune</b>	Bareggio	
<b>Provincia</b>	Milano	
<b>Sezione CTR</b>		
<b>Coordinate chilometriche Gauss Boaga (da CTR)</b>	<b>Latitudine</b>	
	<b>Longitudine</b>	
<b>Quote (m s.l.m.)</b>		
<b>Profondità (m da p.c.)</b>		

### UBICAZIONE POZZO

UBICAZIONE POZZO

## 2 - DATI CARATTERISTICI DELL'OPERA

<b>Proprietario</b>	MARI
<b>Ditta esecutrice</b>	
<b>Anno</b>	
<b>Stato</b>	
<b>Attivo</b>	
<b>Disuso</b>	
<b>Cementato</b>	X
<b>Altro</b>	
<b>Tipologia utilizzo</b>	
<b>Portata estratta</b>	