

COMUNE DI BAREGGIO














Provincia di Milano

Studio geologico a supporto del P.G.T.
Ai sensi della L.R. 11 marzo 2005 n. 12 e della D.G.R. 22 dicembre 2005 n. 8/1566
Luglio 2007

Carta di sintesi e della pericolosità sismica locale

Scala 1:5.000

Legenda

-  Zona ad elevata vulnerabilità delle risorse idriche sotterranee con aree a ridotta soggiornanza della falda ed elementi litologici e idrogeologici anche di valore paesistico ed ambientale
-  Area di protezione delle teste dei fontanili e delle risorgive
-  Riserva naturale del Fontanile Nuovo
-  Bacino estrattivo
- Teste e aste di fontanili**
 -  Testa di fontanile
 -  Aste di fontanile
 -  Tretto tombinato
-  Reticolo irriguo alimentato dal Canale Vittorini
-  Fascia di attenzione del Canale Scolmatore delle Piane di Nord-Ovest
-  Fascia di rispetto assoluto del Canale Scolmatore delle Piane di Nord-Ovest
-  Fascia di rispetto dalle captazioni pubbliche ad uso potabile
-  Zona di tutela assoluta delle captazioni pubbliche ad uso potabile
-  Pericolosità sismica locale: scenario Z4a, classe di pericolosità II2, confine comunale alla scala 1:2000.
-  Zone con valore del fattore di amplificazione sismica F_a superiore al valore soglia comunale

