










# COMUNE DI BAREGGIO

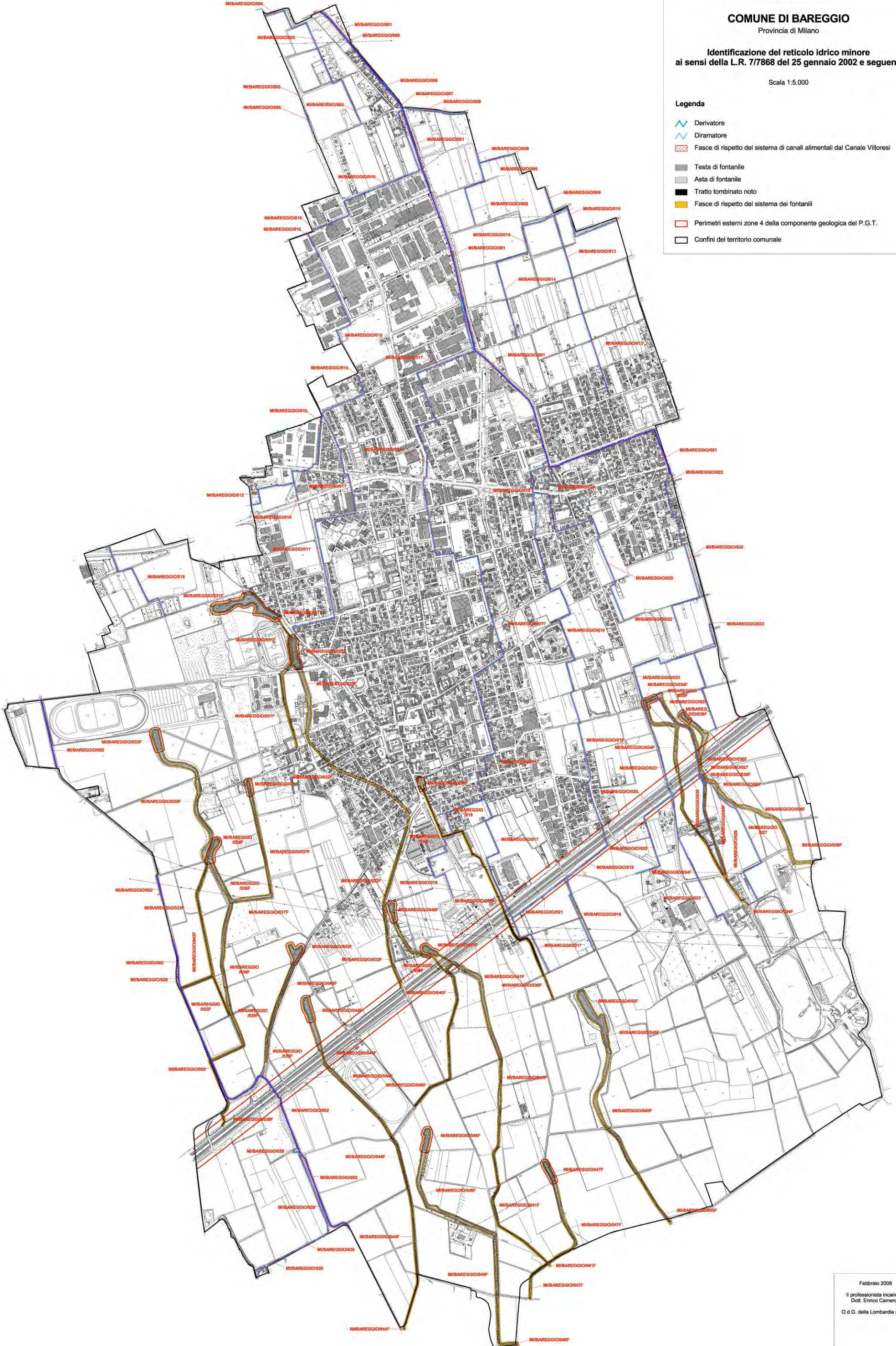
Provincia di Milano

Identificazione del reticolo idrico minore  
ai sensi della L.R. 7/7868 del 25 gennaio 2002 e seguenti

Scala 1:5.000

## Legenda

-  Derivatore
-  Diramatore
-  Fasce di rispetto del sistema di canali alimentari dal Canale Villoresi
-  Testa di fontanile
-  Asta di fontanile
-  Tratto tombinato noto
-  Fasce di rispetto del sistema dei fontanili
-  Perimetri esterni zone 4 della componente geologica del P.G.T.
-  Confini del territorio comunale



Febbraio 2008  
Il professionista incaricato  
Dott. Enrico Cameron  
O.d.G. della Lombardia n. 896