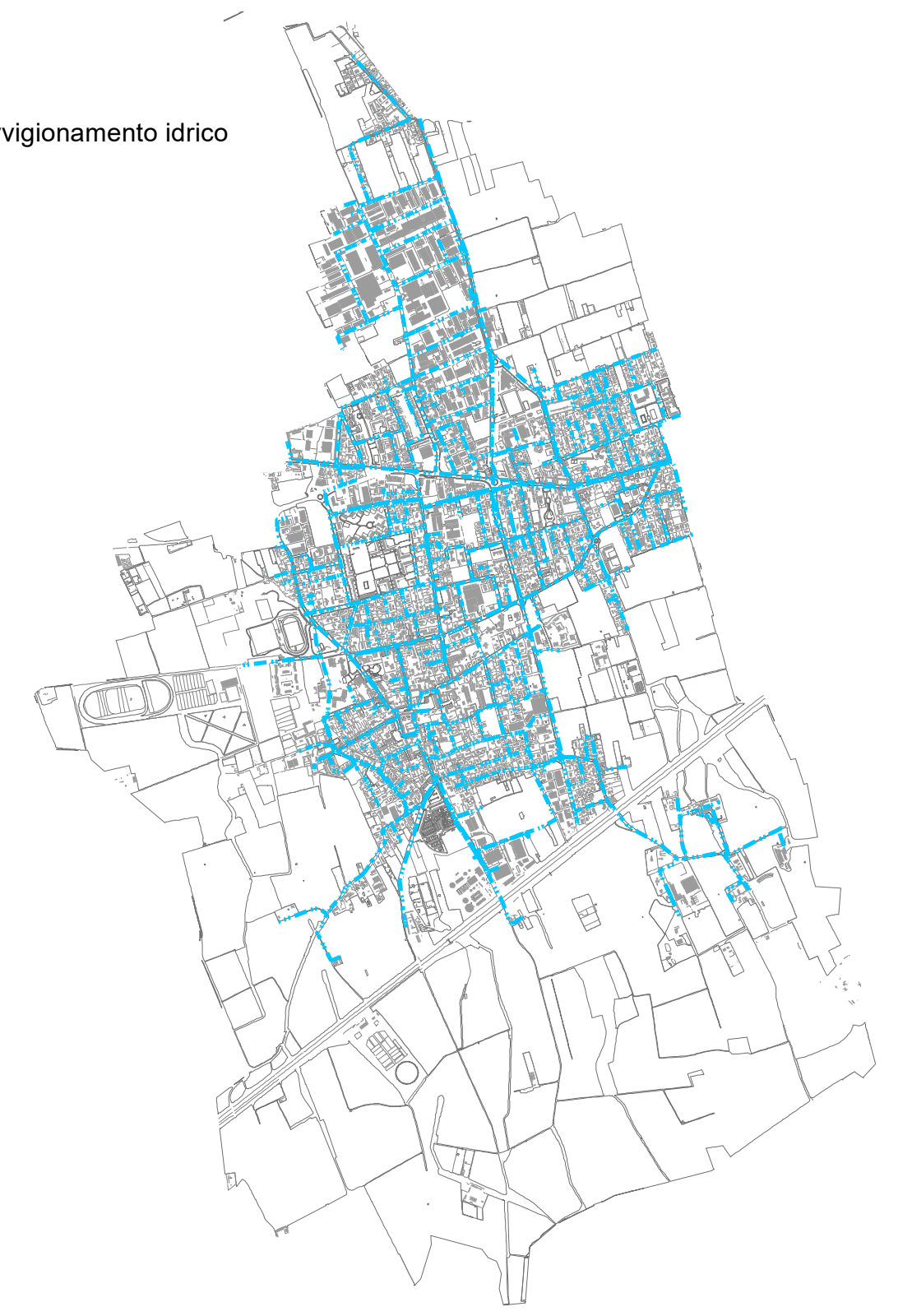
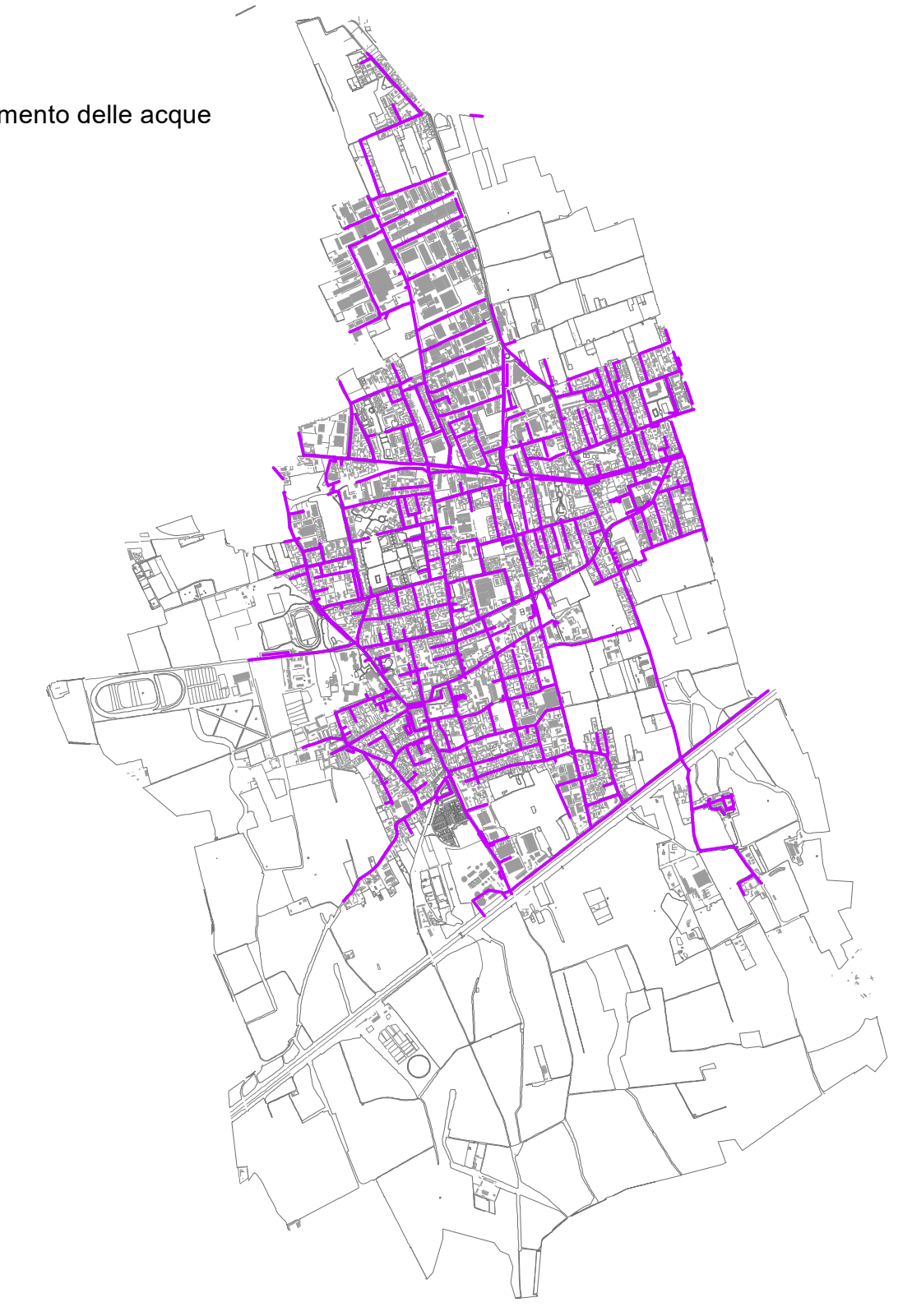


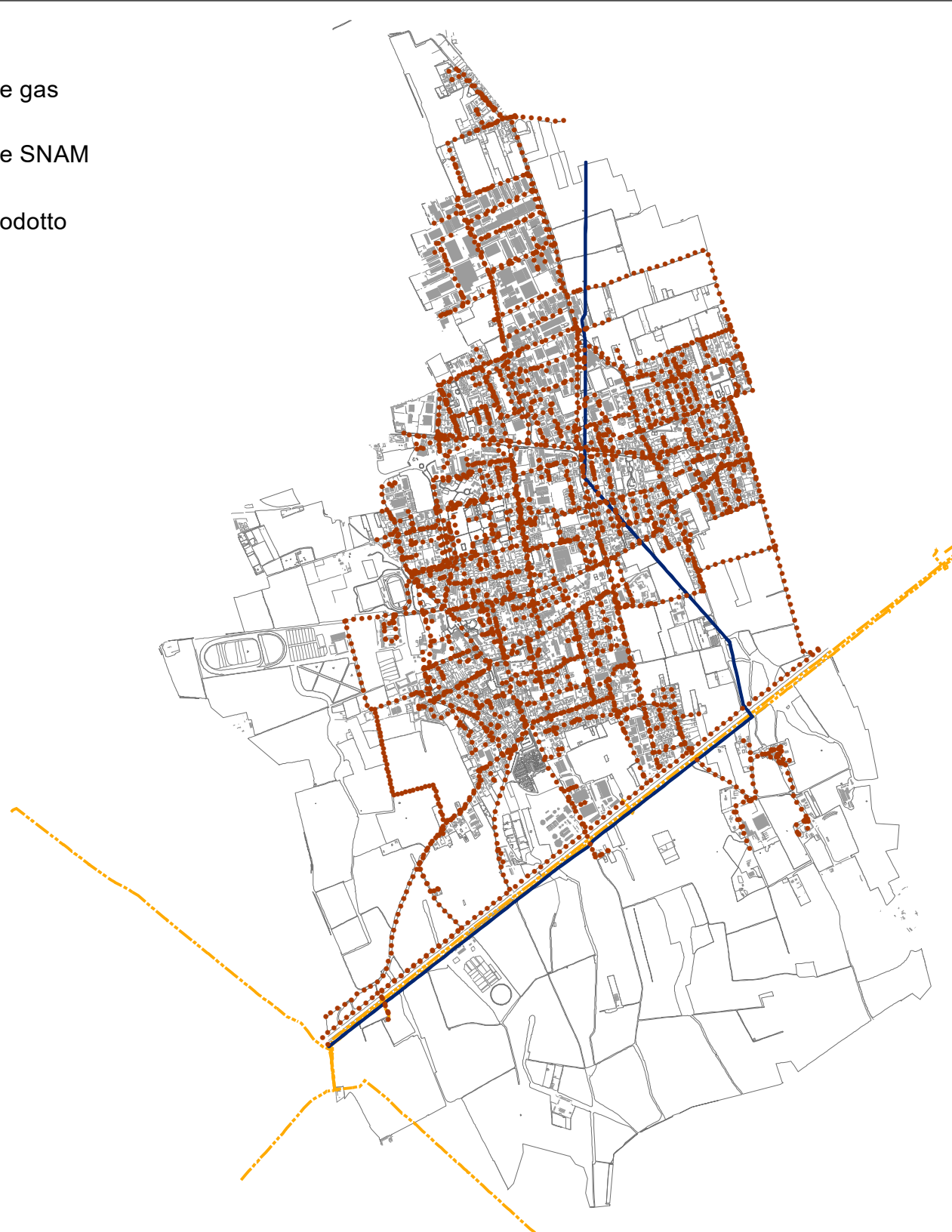
Rete di approvvigionamento idrico



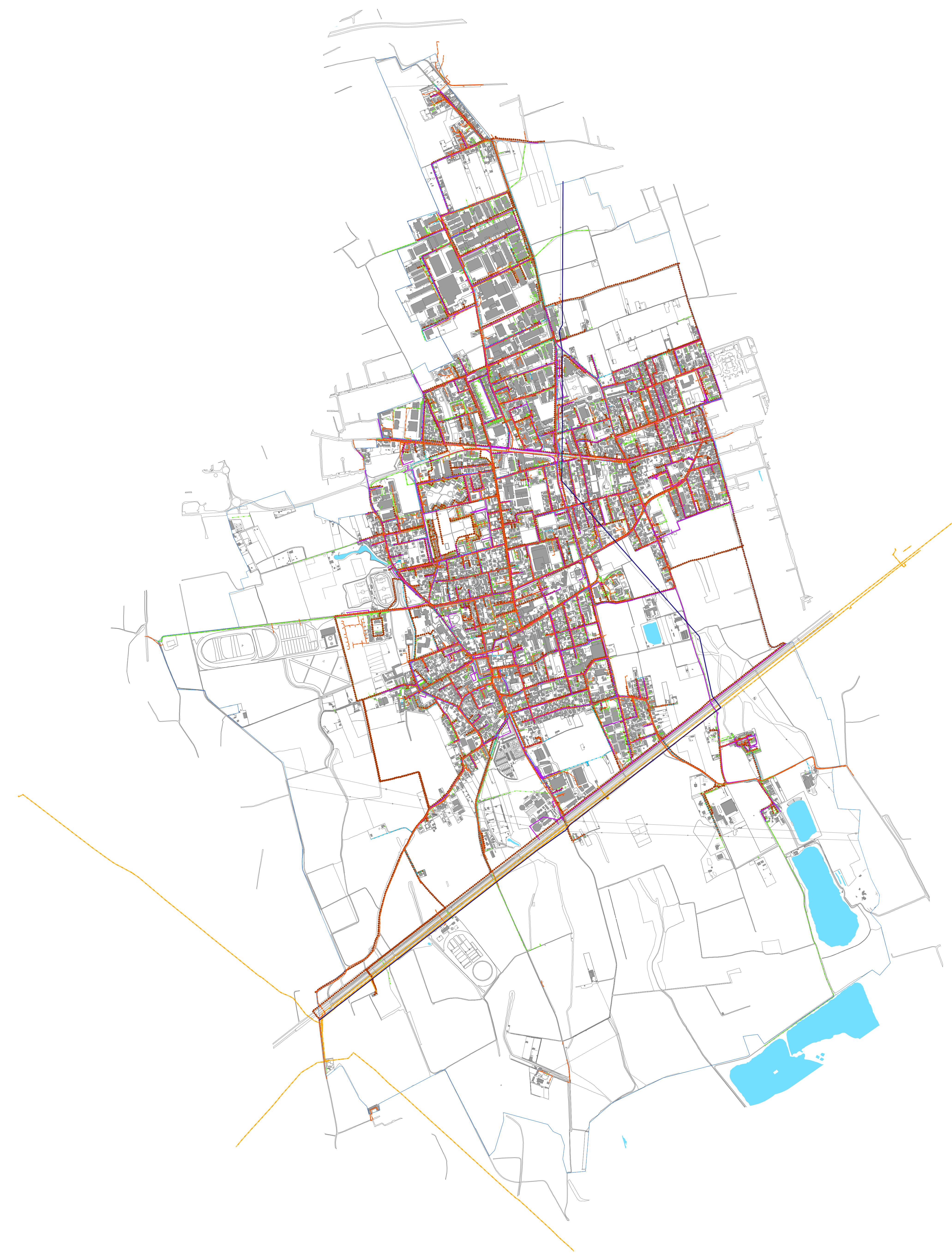
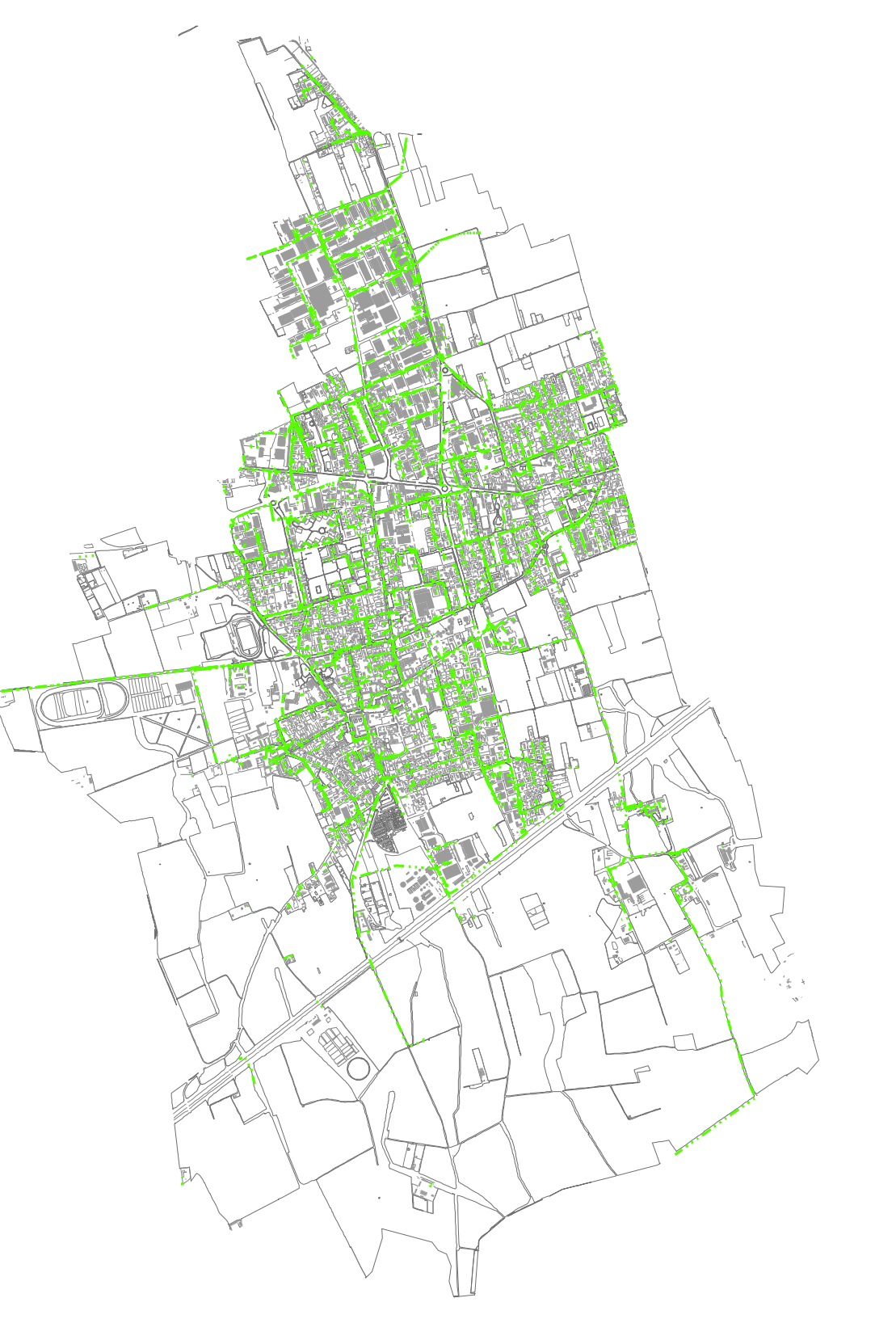
Rete di smaltimento delle acque



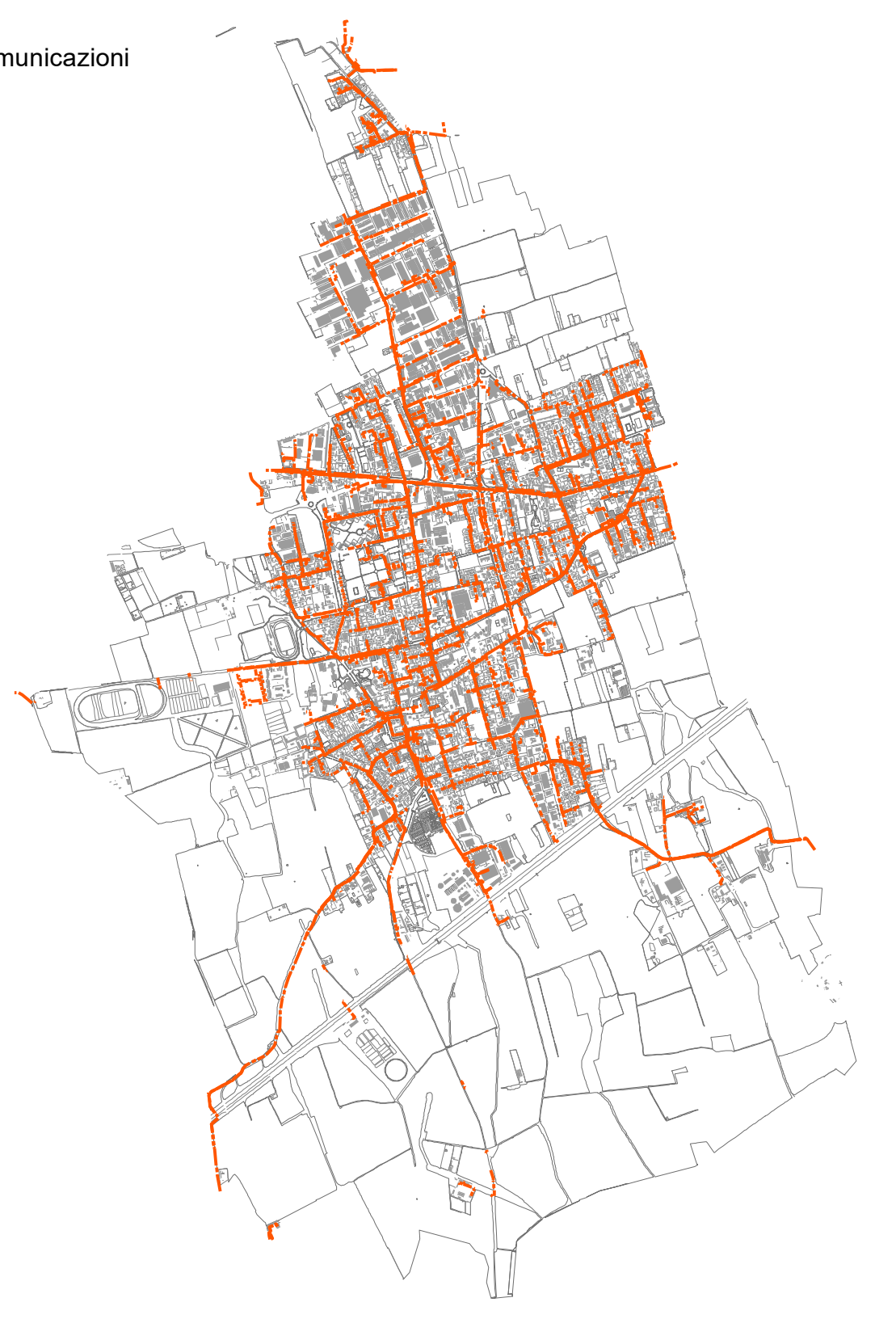
Rete gas  
Rete SNAM  
Oleodotto



Rete elettrica



Reti di telecomunicazioni



SERVIZI A RETE

- Rete di approvvigionamento idrico
- Rete di smaltimento delle acque
- Rete elettrica
- Rete gas
- Rete SNAM
- Reti di telecomunicazioni
- Oleodotto

COMUNE DI BAREGGIO (Città metropolitana di Milano)

PIANO DI GOVERNO DEL TERRITORIO ai sensi della Legge Regionale per il Governo del Territorio del 11/03/2005 n° 12



PIANO URBANO GENERALE DEI SERVIZI DEL SOTTOSUOLO

SERVIZI A RETE: CARTA DI SINTESI

Gruppo di lavoro PGT: Urbanistica BCG Associati di Massimo Giuliani UrbanLab di Giovanni Sciuto Licia Morenghi Lorenzo Giovenzana con: Rasera Samuele	Sindaco / Assessore all'urbanistica Linda Colombo	Segretario comunale Maranta Colacicco	Responsabile settore territorio ambiente e SUMP Gianpiero Galati
Valutazione Ambientale Strategica e PUGSS Centro Studi PIM Studio geologico Viger S.r.l.		Gruppo di lavoro Ufficio tecnico Matteo Marchetti Sabrina Malchiodi	