




-  tratti stradali per i quali si ritiene opportuno valutare la realizzazione di SSP (Strutture Sotterranee Polifunzionali)
-  punti complessi
-  principali Ambiti di trasformazione

COMUNE DI BAREGGIO
(Città metropolitana di Milano)

PIANO DI GOVERNO DEL TERRITORIO
ai sensi della Legge Regionale per il Governo del Territorio del 11/03/2005 n° 12



PIANO URBANO GENERALE DEI SERVIZI DEL SOTTOSUOLO
SERVIZI A RETE: PROPOSTA DI INFRASTRUTTURAZIONE

Gruppo di lavoro PGT: Urbanistica BCG Associati di Massimo Giuliani UrbanLab di Giovanni Sciuto Licia Morengi Lorenzo Giovenzana con: Rasera Samuele	Sindaco / Assessore all'urbanistica Linda Colombo	Segretario comunale Maranta Colacicco
Valutazione Ambientale Strategica e PUGSS Centro Studi PIM Studio geologico Viger S.r.l.	Responsabile settore territorio ambiente e SLUP Gianpiero Galati	Gruppo di lavoro Ufficio tecnico Matteo Marchetti Sabrina Malchiodi