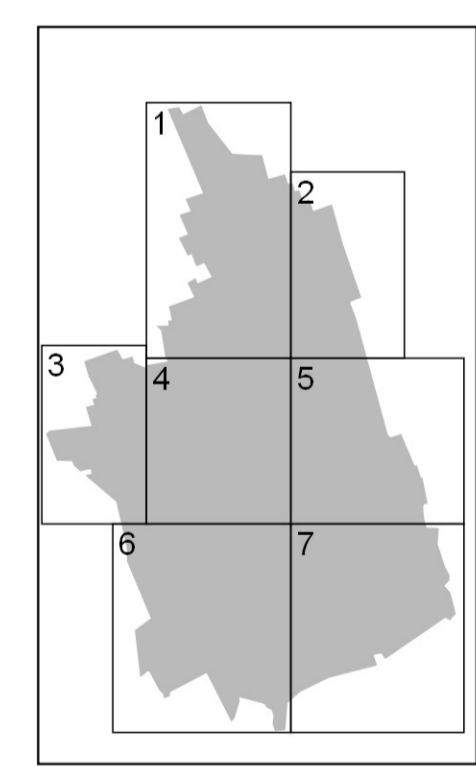
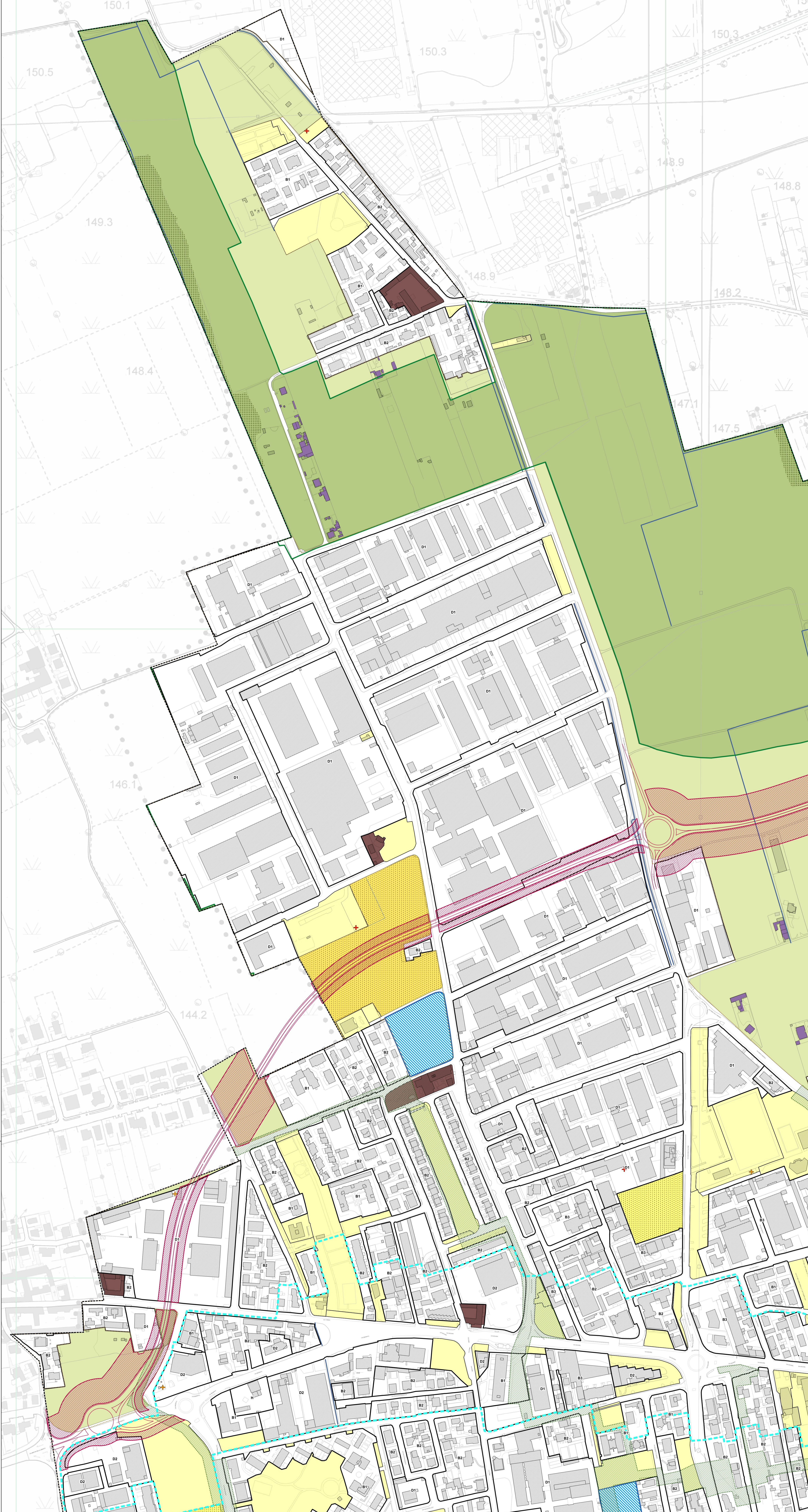



- Legenda**
- Confine comunale
  - Parco Agricolo Sud Milano (N.dA, art. 26)
  - Aree boscate (Piano di Indirizzo forestale)
  - Ambito Territoriale Estativo (limite ATeg33-C1 Piano Cave)
  - Canale scolmatore (N.dA, art. 28)
  - Reticolo irriguo (N.dA, art. 28)
  - Fontanili (N.dA, art. 28)
- TESSUTO CONSOLIDATO**
- Perimetro del Tessuto Urbano Consolidato
- Ambiti storico-testimoniali**
- Perimetro del Nucleo di Antica Formazione (N.dA, art. 16)
  - Nuclei di Antica Formazione (N.dA, art. 16-18)
  - Ambiti del patrimonio rurale (N.dA, art. 16-18)
- Ambiti prevalentemente residenziali**
- B1 Ambiti residenziali ad elevata densità (N.dA, art. 19)
  - B2 Ambiti residenziali a media densità (N.dA, art. 20)
  - B3 Ambiti residenziali misti (N.dA, art. 21)
- Altri ambiti**
- D1 Ambiti produttivi (N.dA, art. 22)
  - D2 Ambiti terziari e commerciali (N.dA, art. 23)
  - Piani attuativi in itinere (N.dA, art. 9)
  - H Distributori di carburante (N.dA, art. 29)
  - Ambito di rispetto cimiteriale (N.dA, art. 28)
- TESSUTO RURALE**
- E1 Ambiti agricoli (N.dA, art. 24)
  - E2 Ambiti agricoli di interesse strategico (N.dA, art. 25)
  - Zona di transizione agricolo/naturalistico (N.dA, art. 26)
  - Aree di rispetto delle riserve naturali insitite e proposte (N.dA, art. 26)
  - Riserva naturale istituita e proposta (N.dA, art. 26)
  - Cava cessata (N.dA, art. 26)
  - Previsione sovracomunale di istituzione del Parco naturale (N.dA, art. 26)
  - Edifici non destinati all'attività agricola (N.dA, art. 24)
- AMBITI DEL DOCUMENTO DI PIANO**
- Ambiti di trasformazione (N.dA, art. 30)
- AMBITI DEL PIANO DEI SERVIZI**
- Ambiti per attrezzature pubbliche o di uso pubblico esistenti (N.dA, art. 30)
  - Ambiti per attrezzature pubbliche o di uso pubbliche in progetto (N.dA, art. 30)
  - Aree per l'utilizzo dei diritti volumetrici (N.dA, art. 30)
  - Corridoi ecologici urbani (N.dA, art. 32)
  - Ambito per l'aumento della qualità urbana (N.dA, art. 33)
- MOBILITA'**
- Previsione infrastrutturale Variante SP11 - progetto preliminare
  - Previsione infrastrutturale Variante SP11 - fascia di rispetto stradale
  - Zone destinate alla viabilità (N.dA, art. 27)
- STAZIONI RADIO BASE (S.B.R.)**
- Impianti esistenti
  - Localizzazioni nuovi impianti



**COMUNE DI BAREGGIO**  
(Città metropolitana di Milano)

**PIANO DI GOVERNO DEL TERRITORIO**  
ai sensi della Legge Regionale per il Governo del Territorio del 11/03/2005 n°12



**PIANO DELLE REGOLE**

**Oggetto: AZIONAMENTO: AMBITO URBANO**  
**Modificato a seguito delle controdeduzioni**

**Gruppo di lavoro PGT:**  
 Urbanistica: BGS Associati di Massimo Giuliani  
 UrbanLab di Giovanni Sciuto  
 Licia Morengoli  
 Lorenzo Giovenzana  
 con: RASERA Samuele  
 Valutazione Ambientale Strategica  
 Centro studi P.I.M.  
 Piano Urbano Generale dei Servizi del Sottosuolo  
 Centro studi P.I.M.  
 Localizzazione delle Stazioni Radio Base  
 arch. Marco Tardi  
 Studio Geologico  
 Vittorio Bruno

**Sindaco / Assessore all'urbanistica**  
Linda Colombo

**Segretario comunale**  
Maranta Colacicco

**Responsabile Settore Territorio Ambiente e SUAP**  
Gianpiero Galati

**Gruppo di lavoro ufficio tecnico**  
Sabrina Malchiodi  
Daniela Benetti