









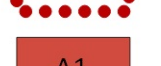


Legenda

-  Confine comunale
-  Parco Agricolo Sud Milano (NdA, art. 26)
-  Aree boscate (Piano di Indirizzo forestale)
-  Ambito Territoriale Estativo (limite ATEg33-C1 Piano Cave)
-  Canale scolmatore (NdA, art. 28)
-  Reticolo irriguo (NdA, art. 28)
-  Fontanili (NdA, art. 28)




TESSUTO CONSOLIDATO

-  Perimetro del Tessuto Urbano Consolidato

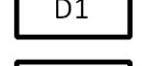
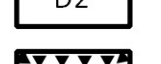

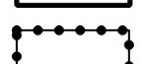

Ambiti storico-testimoniali

-  Perimetro del Nucleo di Antica Formazione (NdA, art.16)
-  A1 Nuclei di Antica Formazione (NdA, art. 16-18)
-  A2 Ambiti del patrimonio rurale (NdA, art. 16-18)









Ambiti prevalentemente residenziali

-  B1 Ambiti residenziali ad elevata densità (NdA, art. 19)
-  B2 Ambiti residenziali a media densità (NdA, art. 20)
-  B3 Ambiti residenziali misti (NdA, art. 21)

Altri ambiti

-  D1 Ambiti produttivi (NdA, art. 22)
-  D2 Ambiti terziari e commerciali (NdA, art. 23)
-  Piani attuativi in itinere (NdA, art. 9)
-  H Distributori di carburante (NdA, art. 29)
-  Ambito di rispetto cimiteriale (NdA, art. 28)






TESSUTO RURALE

-  E1 Ambiti agricoli (NdA, art. 24)
-  E2 Ambiti agricoli di interesse strategico (NdA, art. 25)
-  Zona di transizione agricolo/naturalistico (NdA, art. 26)
-  Aree di rispetto delle riserve naturali insituite e proposte (NdA, art. 26)
-  Riserva naturale istituita e proposta (NdA, art. 26)
-  Cava cessata (NdA, art. 26)
-  Previsione sovracomunale di istituzione del Parco naturale (NdA, art. 26)
-  Edifici non destinati all'attività agricola (NdA, art. 24)




AMBITI DEL DOCUMENTO DI PIANO

-  Ambiti di trasformazione (NdA, art. 30)



AMBITI DEL PIANO DEI SERVIZI

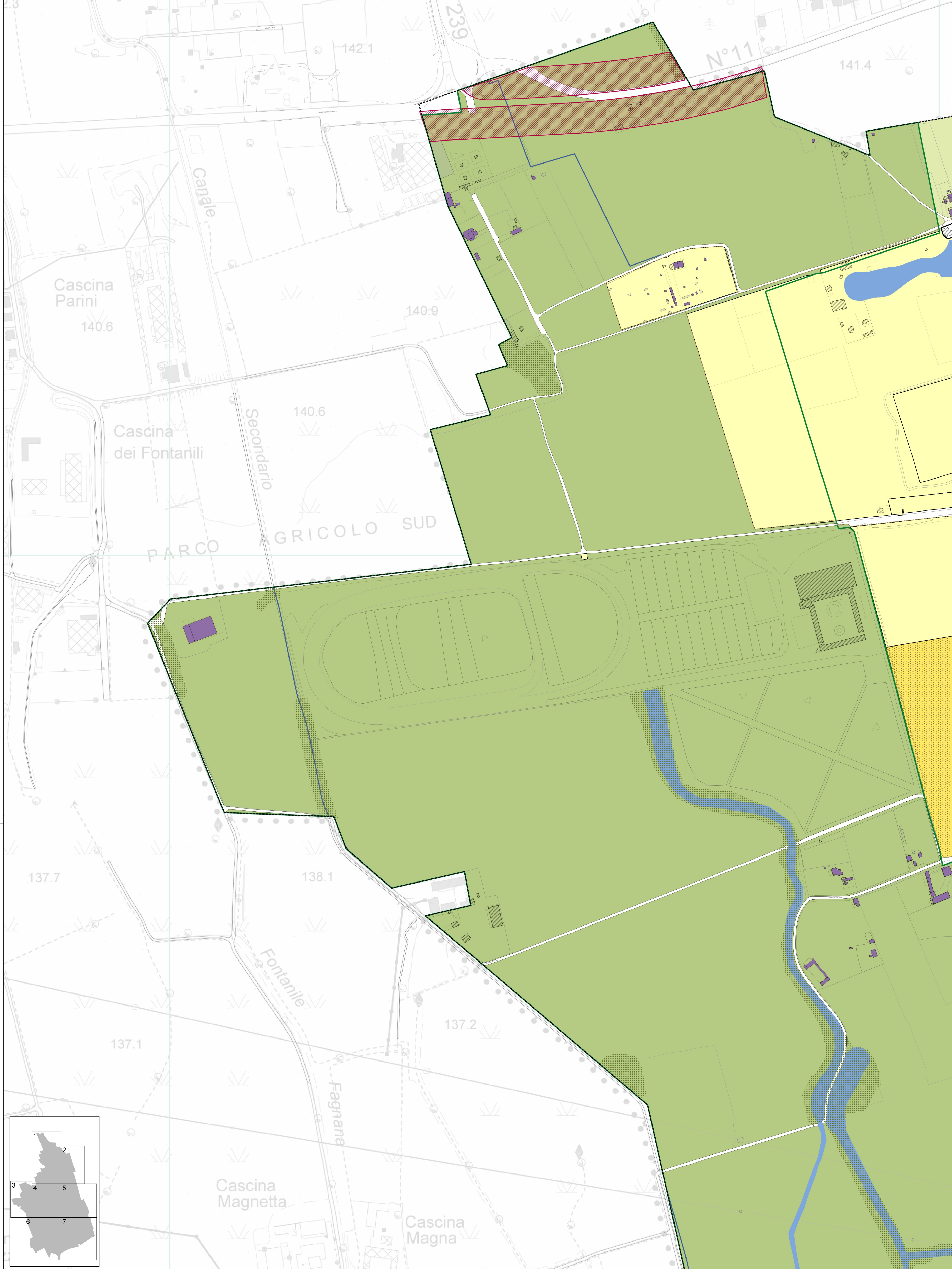
-  Ambiti per attrezzature pubbliche o di uso pubblico esistenti (NdA, art. 30)
-  Ambiti per attrezzature pubbliche o di uso pubbliche in progetto (NdA, art. 30)
-  Aree per l'utilizzo dei diritti volumetrici (NdA, art. 30)
-  Corridoi ecologici urbani (NdA, art. 32)
-  Ambito per l'aumento della qualità urbana (NdA, art. 33)

MOBILITA'

-  Previsione infrastrutturale Variante SP11 - progetto preliminare
-  Previsione infrastrutturale Variante SP11 - fascia di rispetto stradale
-  Zone destinate alla viabilità (NdA, art. 27)

STAZIONI RADIO BASE (S.B.R.)

-  Impianti esistenti
-  Localizzazioni nuovi impianti





COMUNE DI BAREGGIO
(Città metropolitana di Milano)

PIANO DI GOVERNO DEL TERRITORIO
ai sensi della Legge Regionale per il Governo del Territorio del 11/03/2005 n°12



PIANO DELLE REGOLE

Oggetto: AZZONAMENTO: AMBITO URBANO
Modificato a seguito delle controdeduzioni

<p>Gruppo di lavoro PGT: Urbanistica: BCG Associati di Massimo Giuliani UrbanLab di Giovanni Sciuto Licia Morengli Lorenzo Giovenzana con: Rasera Samuele Valutazione Ambientale Strategica Centro studi P.I.M. Piano Urbano Generale del Sottosuolo Centro studi P.I.M. Localizzazione delle Stazioni Radio Base arch. Marco Turati Studio Geologico Vittorio Bruno</p>	<p>Sindaco / Assessore all'urbanistica Linda Colombo</p>	<p>Segretario comunale Maranta Colacicco</p> <p>Responsabile Settore Territoriale Ambiente e SUAP Giampiero Galati</p> <p>Gruppo di lavoro ufficio tecnico Sabrina Malchiodi Daniela Benetti</p>
---	---	---

Scala: 1:2.000 Data: Novembre 2021 Allegato: **RT03.3**

