






LEGENDA :

IMPIANTI

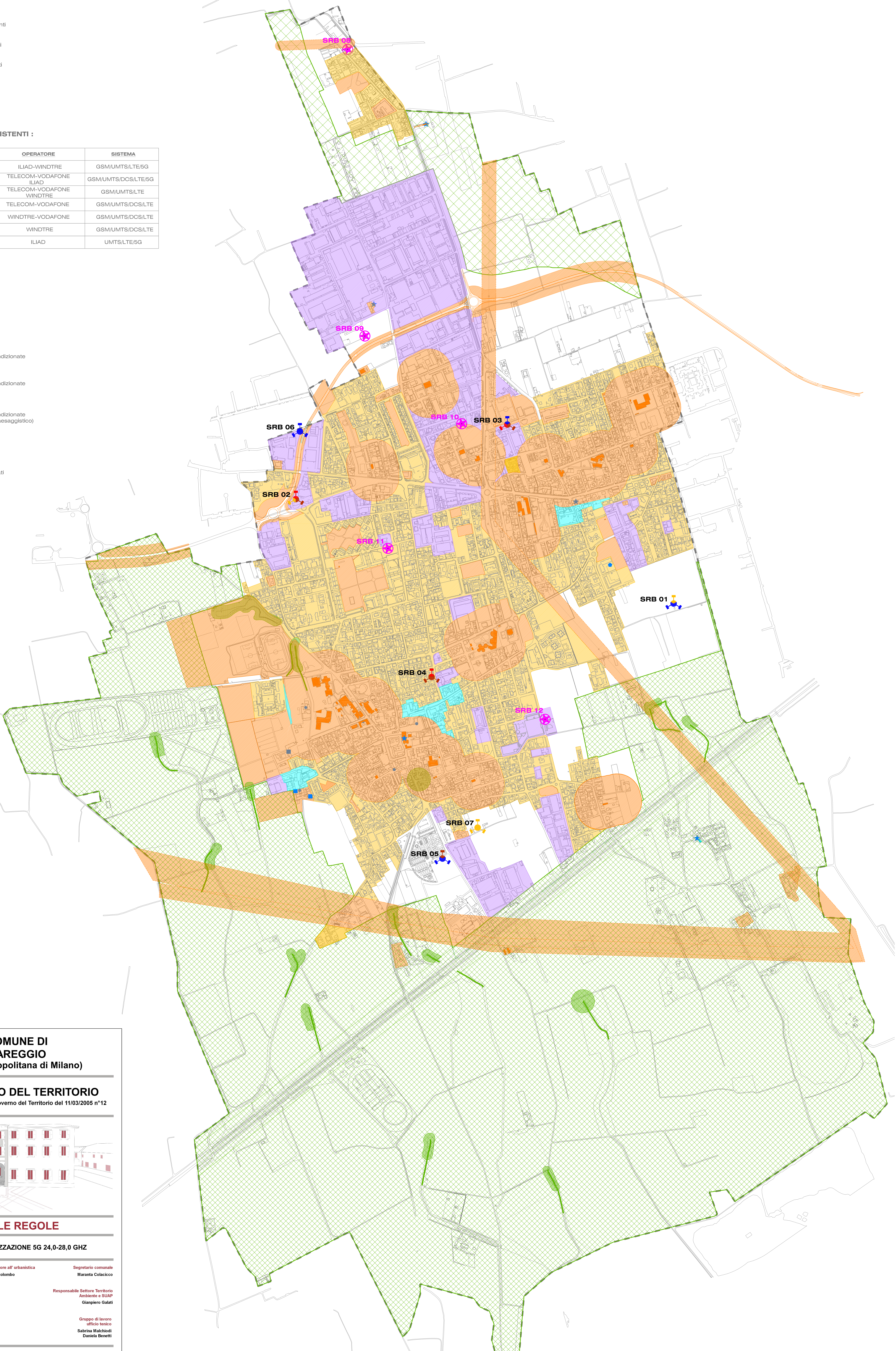
-  Impianti VODAFONE esistenti
-  Impianti TELECOM esistenti
-  Impianti WIND TRE esistenti
-  Impianti ILIAD esistenti
-  confine Comunale

ABACO DEGLI IMPIANTI ESISTENTI :

N°	LOCALIZZAZIONE	OPERATORE	SISTEMA
1	Via Plave - San Martino	ILIAD-WINDTRE	GSM/UMTS/LTE/5G
2	Via Donizetti	TELECOM-VODAFONE ILIAD	GSM/UMTS/DCS/LTE/5G
3	Via G. Falcone	TELECOM-VODAFONE WINDTRE	GSM/UMTS/LTE
4	Via Don Biella	TELECOM-VODAFONE	GSM/UMTS/DCS/LTE
5	Via Don Fracassi	WINDTRE-VODAFONE	GSM/UMTS/DCS/LTE
6	Via Torino	WINDTRE	GSM/UMTS/DCS/LTE
7	Loc. Cascina Casone	ILIAD	UMTS/LTE/5G

LEGENDA :

-  Zone A - Vietate
-  Zone B - Inopportune
-  Zone C1 - Idonee condizionate (tessuti residenziali)
-  Zone C2 - Idonee condizionate (tessuti produttivi)
-  Zone C3 - Idonee condizionate (elementi di pregio paesaggistico)
-  Zone C4 - Idonee
-  Zone D - Siti consigliati



COMUNE DI BAREGGIO
(Città metropolitana di Milano)

PIANO DI GOVERNO DEL TERRITORIO
ai sensi della Legge Regionale per il Governo del Territorio del 11/03/2005 n°12



PIANO DELLE REGOLE

Oggetto: **STUDI PRELIMINARI ZONIZZAZIONE 5G 24,0-28,0 GHZ**

Gruppo di lavoro PGT: Sindaco / Assessore all'urbanistica
Urbanistica: BCO Associati di Massimo Giuliani
UrbanLab di Giovanni Scuto
Licia Morengoli
Lorenzo Giovenzana
con: Razera Samuele
Valutazione Ambientale Strategica
Centro studi P.I.M.
Piano Urbano Generale dei Servizi del Sottouolo
Centro studi P.I.M.
Localizzazione delle Stazioni Radio Base
Marco Tarrati
Studio Geologico
Vittorio Bruno

Segretario comunale
Maranta Colacicco

Responsabile Settore Territorio
Ambiente e SUAP
Giampiero Galati

Gruppo di lavoro
ufficio tecnico
Sabrina Malchiodi
Daniela Benetti

Scala: 1:5.000 Data: Aprile 2021 Allegato: **RT05**